Consejería de Desarrollo Sostenible
Viceconsejería de Medio Ambiente
Centro Operativo Regional de L.C.I.F.
UNAP

BOLETÍN DE RIESGO POR INCENDIO FORESTAL

10 de agosto de 2026

Castilla-La Mancha

NIVEL DE PELIGRO: Extremo

ÍNDICE DE PROPAGACIÓN POTENCIAL DE INCENDIOS FORESTALES

IPP previsto para el día 10 de agosto de 2026

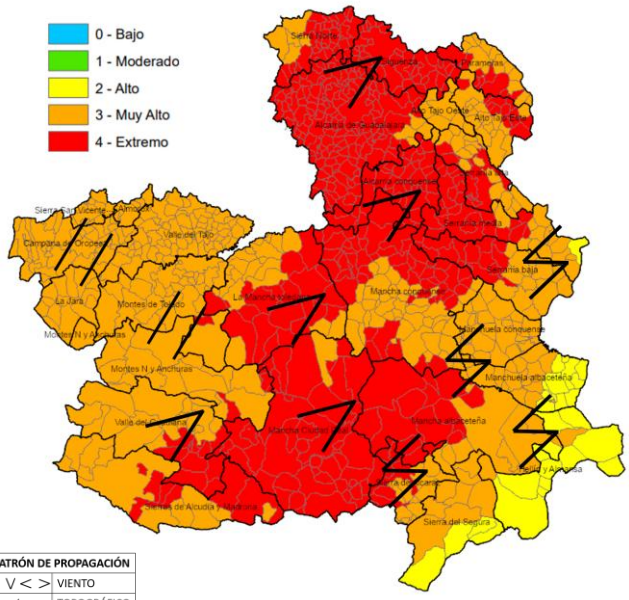

QUÉ HEMOS TENIDO

INCIDENCIAS:

Número reducido de incidencias y de escasa entidad, de naturaleza no forestal con propagaciones superficiales sustentadas por combustibles finos y medios. Si destaca Fuensalida por consumir una superficie más extensa. Incidencias generadas por rayo, como Valdemoro de la Sierra (CU), sin llegar a tener desarrollos importantes, así como otros avisos en la provincia de AB en zonas con precipitación, cuya acción frena el avistamiento de la columna y desarrollo del fuego.

Forestal <1ha: 1 CU No Forestal <1ha: 2CR, 3CU y 1 TO

METEOROLOGÍA:

Se mantienen las Tª con descensos moderados, en torno a 2 ºC, en el tercio noroccidental de la región. Las HR mínimas descienden ligeramente a nivel generalizado. Predominio de vientos moderados de SW, con entrada de levante en el SE. Actividad tormentosa en el sur de Albacete y este de Cuenca, con descarga de rayos y precipitaciones localizadas asociadas.

QUÉ PODEMOS ESPERAR

ESCENARIO METEOROLÓGICO:

Dominio de la baja térmica situada en el centro peninsular asociada al fuerte calentamiento con influencia de la dorsal, escorada hacia el Mediterráneo, y la masa de aire frío situada en la zona N-NW del territorio. Se mantienen las Tªmax, descendiendo ligeramente en los extremos S y SE, con valores de 35-38ºC, salvo zonas del extremo del NE al SE de 27-35ºC. Coinciden las zonas con menores Tªmax (además del N de TO) con las únicas que han tenido recuperaciones nocturnas de las humedades de los combustibles. Se mantienen las HRmin bajas (10-16%), salvo zonas del SE-E, pudiendo llegar puntualmente hasta el 35%, con puntos de rocío bajos/muy bajos, salvo zonas del extremo E-SE. Riesgo de formación de nubes de evolución con tormentas asociadas en la ½ oriental, especialmente notables en la zona SE donde puede haber gran acumulado de rayos, precipitaciones puntuales de hasta 30 mm/h e incluso granizo (mayor riesgo Hellín y Almansa).

ESCENARIO DE INCENDIO:

Jornada marcada por la presencia de la potente baja con tres escenarios de incendios distintos distinguidos por el motor de propagación que los caracteriza:

- Extremos SE-E de la región: Los desarrollos tormentosos que se esperan durante la tarde marcarán las propagaciones pudiendo afectar a su desarrollo debido a los vientos asociados que podrán producir cambios en su eje de propagación y aperturas sorpresivas, dificultando las labores de extinción. Igniciones por rayo de hoy y días previos, viéndose limitadas en zonas que recojan precipitación.
- Zona de TO: En el cuadrante NW se espera un módulo de viento más reducido durante la tarde favoreciendo un carácter más topográfico con cierta influencia del viento de SW.
- Resto de la región: Durante la tarde se espera que el módulo de viento aumente en estas zonas dominando las propagaciones. En general las propagaciones serían más rápidas en el sur de la Mancha, donde existe un mayor riesgo de tener propagaciones puntuales fuera de capacidad de contención.

La elevada disponibilidad de los combustibles favorece las propagaciones en alta/muy alta intensidad, con riesgo de afección al estrato arbóreo. En aquellas zonas con presencia de viento, general o de tormenta, aumenta el riego de lanzamiento y consolidación de focos secundarios hasta larga distancia, propiciando el salto de discontinuidades.

INFORMACIÓN METEOROLÓGICA

LEYENDA	Albacete	Ciudad Real	Cuenca	Guadalajara	Toledo
T.Máx. (°C)	38	38	38	37	38
HR Mín. (%)	8	8	10	10	10

Viento (km/h)

14:00 h

16:00 h

18:00 h

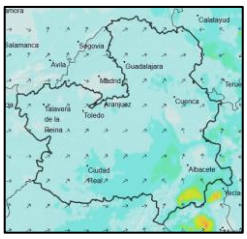

20:00 h

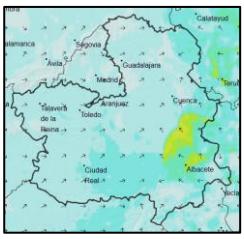

Viento con tendencia a SW-W flojo e incrementando en intensidad durante la tarde, menos acusado en zonas de TO. Por su parte, en extremo SE-E dominará la entrada de levante. Notable incremento de las velocidades del viento asociado a la formación de tormentas, especialmente en el extremo SE (y pudiendo extenderse a zonas del E de CU), con posible carácter errático y racheado. Viento flojo y variable durante la noche, pudiendo retrasarse el descenso en zonas orientales hasta la disolución de los núcleos tormentosos.

Disponibilidad de combustibles	
Humedad del combustible fino muerto (HCFM):	Valores mínimos del 2-3 %
Humedad del combustible medio muerto (HCMM):	Valores mínimos del 4-5 %
Combustibles vivos:	Alta disponibilidad de combustibles de 10 hr; 100 hr aún condicionada a la acumulación de muerto, relación superficie volumen de la estructura propagadora y a la alineación
Emisión de focos secundarios:	Probables a corta, media y larga distancia.
Simultaneidad:	Probable
Fuego de copas:	Probable
Intervalo más desfavorable:	14:00 - 21:00 horas

IPP	Comportamiento General
Extremo	Condiciones extremadamente favorables para el inicio y posterior propagación del fuego. El fuego manifiesta continuos episodios de comportamiento extremo (Paveseo masivo larga distancia, fuegos de copas activos o independientes, fenómenos convectivos). Asociado a episodios de viento con velocidades muy altas y situaciones de déficit hídrico del combustible importante.
Muy Alto	Este escenario se configura mediante condiciones muy favorables para el inicio y posterior propagación del fuego. Las superficies potenciales de desarrollo del incendio en esta situación son altas, normalmente fuera de capacidad de extinción. Las maniobras de ataque solo serán posibles en las zonas con baja o nula alineación.
Alto	Escenario que representa condiciones ambientales favorables para el inicio del fuego y posterior propagación y desarrollo. Incendios que pueden propagar fuera de capacidad de extinción en las zonas más energéticas, cabeza y sectores flanco-cabeza. Antorcheos múltiples. Focos secundarios puntuales a media distancia.

COMPORTAMIENTOS DE FUEGO OBSERVADOS (Últimos 7 días)

Incendios Forestales más Significativos

Moratalla (Murcia) 08/08/2026		**Riofrío del Llano (GU)** 06/08/2026	
Incendio de superficie de tipología de viento, dominado por un flujo de componente sur-sureco (S-SE) que avanzaba desalineado, avanzando la cabeza pendiente abajo hacia el valle de la Rambla de la Rogativa, con alta intensidad produciendo antorcheos en pinar. Limitó mucho su avance la presencia de campos de cultivo. Se registraron velocidades de propagación de 9,5 m/min, alcanzando una superficie afectada final de 78 ha.		Incendio de superficie impulsado por viento de SW iniciado en un pinar junto a una pista, para rápidamente pasar a pastizal forestal con encinas. A los 15 minutos del comienzo contaba con una velocidad de 1,4km/h, con longitudes de llama que permitieron el ataque directo en todo momento. Perdió alineación al empezar a descender una pequeña vaguada, factor que unido a una rolada de viento a N por la formación de un núcleo tormentoso al Sur debilitó el comportamiento del incendio, facilitando su control por los medios intervinientes.	

SEGUIMIENTO DE INCIDENCIAS SIGNIFICATIVAS 2026

FECHA DE ACTUALIZACIÓN: 02/08/2026

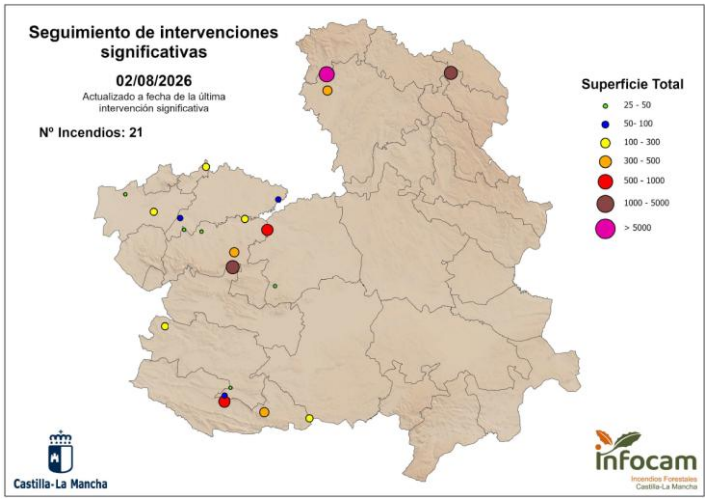

Últimas incidencias significativas

Moratalla (Murcia) 08/08/2026	**Riofrío del Llano (GU)** 06/08/2026

Resumen de últimas incidencias y comportamientos significativos observados

Ubicación	Superficie	Intensidad	Motor del incendio	Parámetros de fuego	FS	Observaciones de comportamiento y datos de interés
La Puebla de Don Rodrigo (CR) (01/08/2026)	280 ha*	Alta	Viento	Vp máx: 3,6 km/h	Sin datos	Incendio de superficie de tipología de viento, dominado por un flujo de componente oeste (W), con una componente inicial de noroeste, que favoreció una propagación de alta intensidad y elevados consumos de combustibles de 10 h. La apertura de flancos en el barranco del Arroyo Valdelobillos dificultó las labores de control y contención.

Ubicación	Superficie	Intensidad	Motor del incendio	Parámetros de fuego	FS	Observaciones de comportamiento y datos de interés
Viso del Marqués (CR) (27/07/2026)	200 ha*	Alta	Topografía	Vp máx: 2,5 km/h	Puntuales a corta distancia 50m	Incendio de superficie que comienza en una zona remota de Viso del Marqués sin infraestructuras ni poblaciones cercanas pero con potencial de combustible de matorral mediterráneo con encinas, donde los pequeños cambios de viento suave y laderas insoladas provocan carreras en Alta intensidad. La fragmentación con cortafuegos sirve de apoyo a maniobras de contención.
Retuerta del Bullaque (Ciudad Real) 23/07/2026	1065 ha*	Alta – Muy alta	Viento	Vp max: 2,45 km/h	Masivo a corta y media distancia. Salto de zonas de propagación limitada.	Incendio propagando por terreno agrícola impactando sobre la ladera de la Sierra del Castañar con eje de cresta en la misma dirección del viento de W, con módulos 12-19 km/h con rachas de hasta 37 km/h. Propagación ascendente por ladera de encina y jara con relativa pedregosidad, mayor en la divisoria.
La Pueblanueva (Toledo) 23/07/2026	130 ha*	Alta – Muy alta	Viento / topográfico	Sin datos	Puntuales a corta distancia.	Incendio iniciado durante la noche, en zona de barrancos del Arroyo del Boquerón, rodeados de zonas de cultivo y propagación limitada. Con una superficie afectada de terreno forestal de retamas,espartizales y encinas aisladas.
Almorox (Toledo) 22/07/2026	230 ha*(TO) 670 ha * (MA)	Alta – Muy alta	Viento	Vp max: 47 m/min	Masivo a corta y media distancia. Salto de carretera.	Incendio en zona próxima junto al límite con Comunidad de Madrid en zona de interfaz urbano-forestal conducido por viento de componente WSW, que impacta en la urbanización de El Encinar del Alberche (Madrid).
Mazarambroz (Toledo) 22/07/2026	371 ha*	Alta – Muy alta	Viento	45 m/min	Masivo a corta y media distancia. Salto de zonas de propagación limitada.	Incendio conducido por viento WSW en alta intensidad por pasto arbustivo y encauzados por zonas de barrancos. Con viento WSW 26.9km/h rachas de 40km/h.
Puertollano (Ciudad Real) 22/07/2026	87 ha*	Alta – Muy alta	Viento	Vp max: 1,5 - 2km/h	Masivo a corta y media distancia. Salto de zonas de propagación limitada.	Incendio que comienza en cuneta, conducido por viento de componente SW, con rachas de 45 km/h y pasa a zona forestal donde toma gran entidad. El comportamiento en zona forestal es capaz de lanzar focos secundarios a media y larga distancia.
Selas (Guadalajara) 21/07/2026	2700 ha*	Alta – Muy alta	Viento	Vp max: 1,5 - 2km/h	Masivo a corta y media distancia. Salto de zonas de propagación limitada.	Incendio que comienza en cuneta, conducido por viento de componente SW, con rachas de 45 km/h y pasa a zona forestal donde toma gran entidad. El comportamiento en zona forestal es capaz de lanzar focos secundarios a media y larga distancia.
La Mierla (Guadalajara) 16/07/2026	35000 ha*	Alta – Muy alta	Viento	Vp max: 35 m/min – 2,1 km/h Entre las 14:30 y las 16:00 consume a unas 200 ha/h.	Masivo a corta y media distancia. Salto de zonas de propagación limitada.	Incendio que comienza en zona agrícola, conducido por viento de componente SW, con rachas de 40-50 km/h y pasa a zona forestal donde toma gran entidad. El comportamiento en zona forestal es capaz de lanzar focos secundarios a media y larga distancia. En el primer día se consumen unas 2000ha y en el segundo día (día 17) se totalizarán más de 4000 sin descontar zonas interiores no quemadas.
Hinojosas de Calatrava (Ciudad Real) 15/07/2026	850 ha*	Alta	Viento	Vp max: 28 m/min – 1,7 km/h Entre las 14:30 y las 16:00 consume a unas 200 ha/h.	Masivo a corta y media distancia. Salto de zonas de propagación limitada.	Incendio de superficie que discurre por zonas con relieve ondulado y conbustible fino de pasto, retamas y zonas agrícolas. El inicio a 4,5 km de hinojosas de calatrava consigue impactar la población en 3 horas debido a los vientos de SW sostenidos de 10 a 20 km/h. La velocidad de propagación se reduce al entrar en monte gracias a la menor presencia de combustible fino muerto en zonas pedregosas
La Guardia (Toledo) 08/07/2026	510 ha*	Alta	Viento / topográfico	Vp max: 20 m/min – 1,2 km/h Ratio máx.: 80 ha/h.	Masivo a corta distancia (40-60m) y puntuales a media distancia	Incendio de superficie que discurre encauzado en el barranco del Río Algodor por pasto, esparto, retamas. La propagación nocturna se ha mantenido gracias a la disponibilidad de combustibles y falta de recuperación de humedades.
Malpica de Tajo (Toledo) 05/07/2026	72 ha*	Media- Alta	Viento	Vp max: 1,8 km/h	Puntuales a corta distancia	Incendio con 3 focos junto a carretera, saltándola empujado por el viento y propagando uno de ellos sobre pasto agrícola y zona adehesada hasta impacto en siguiente vía. Cambio de viento convierte cola en cabeza, descendiendo hacia el río Pusa observándose mayores intensidades y antorcheos puntuales.
Robledillo de Mohernando (Guadalajara) 02/07/2026	328 ha*	Alta	Viento encauzado en barrancos	Vp max: 1,8km/h	Puntuales a corta distancia	Propagación superficial a través de pasto fino y vegetación forestal de encina muy densa, tras salto de carretera propaga en alineación por barrancos entre terrenos agrícolas.

Ubicación	Superficie	Intensidad	Motor del incendio	Parámetros de fuego	FS	Observaciones de comportamiento y datos de interés
Borox (Toledo) 01/07/2026	98 ha*	Media	Viento con relieve	Sin datos	Sin datos	Propagación superficial, espartizal con retama, progresaba por fondo de barranco alienado con viento NNE
Calzada de Calatrava (Ciudad Real) 29/06/2026	354 ha*	Alta	Viento con relieve	Vp estimada: 16m/min	Media distancia	Propagación superficial, con capacidad propagar sobre combustibles de mayores estratos. Alineaciones con viento, con carreras descendentes en fondos de barranco
Mora (Toledo) 29/06/2026	36 ha*	Media	Viento	Sin datos	Media distancia	Propagación de superficie sobre finos con alta carga de muerto y retamas y matorrales de escaso porte
Talavera de la Reina (Toledo) 27/06/2026	103 ha*	Media	Viento	Sin datos	Sin datos	Propagación superficial en media intensidad en modelo 2 de pasto en zona adehesada. Salto de pistas en cabeza y limitado en flanco Afección a la Autovía (A5)
Navalcán (Toledo) 24/06/2026	33 ha*	Media	Viento	VP 30 m/min	Sin datos	Propagación superficial en media intensidad en modelo 2 de pasto en zona adehesada. Participación de encinas en zonas con acumulaciones de ramas de poda (10HR y 100HR) bajo la copa.
Villarejo de Montalbán (Toledo) 24/06/2026	46 ha*	Media	Viento / Topográfico	VP < 1km/h.	Puntual a cortas distancias.	Propagación superficie en media intensidad que permite control en zonas de baja alineación, acceso a combustible forestal, estructura de matorral con encinas de porte arbóreo. FS a cortas distancias por paveseo de las copas de las encinas.
La Puebla de Montalbán (Toledo) 11/06/2026	44 ha*	Media-Alta	Topográfico	Porcentaje elevado de consumo en quercíneas.	Sin datos	Propagación principal por combustible fino muerto con participación de encinas de porte bajo con continuidad vertical. Se observan consumo total de la parte viva y parcial de ramillos (10HR) de matorral.
Toledo (Academia militar) 03/06/2026	267 ha	Media	Topográfico	VP: 10 m/min. Antorcheos puntuales en P.carrasco con porcentaje elevado de acícula muerta en copa y continuidad vertical.	Puntuales a corta distancia 40m.	Propagación libre por avanzar en su totalidad por zona militar donde no se permiten operaciones. Salto de pistas en cabeza y limitado en flanco.
Puertollano (CR) 28/05/2026	45 ha*	Media	Viento	Sin datos	Puntuales a corta distancia.	Jaral y encinar, consumo de fino vivo por efecto de intensidad por carga de herbáceo, pero se mantienen integra la estructura de matorral en pie.

* *Datos no oficiales.*

AVANCE SEMANAL (METEOGRAMAS)

Gráficos por provincias que indican, de arriba abajo:

- Nubosidad a tres alturas;
- Presión, hPa
- Dirección y velocidad de viento (línea verde, en nudos)
- Témperaturas máxima y mínima y punto de rocio
- Humedad Relativa, %
- Histograma, previsión de precipitación, mm

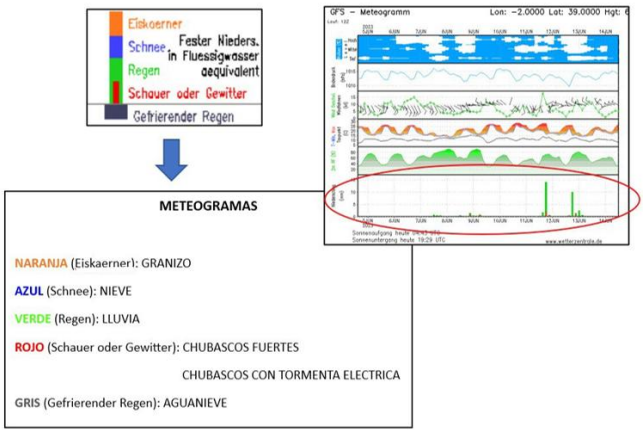

Guadalajara

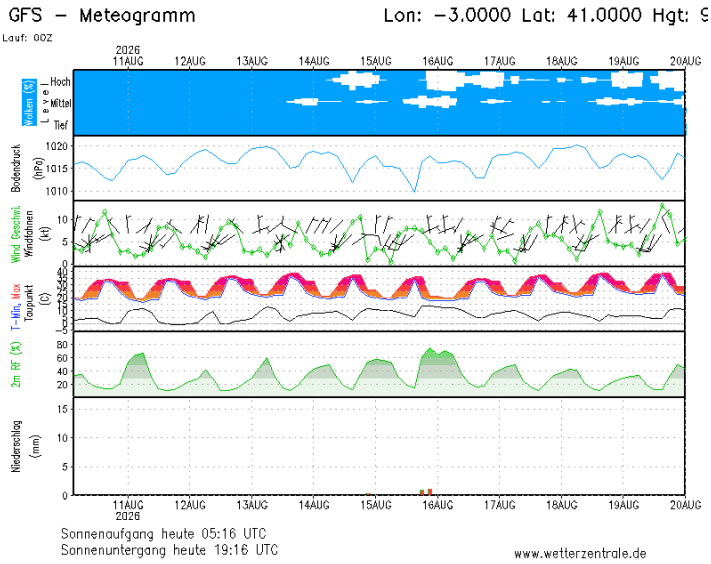

Toledo

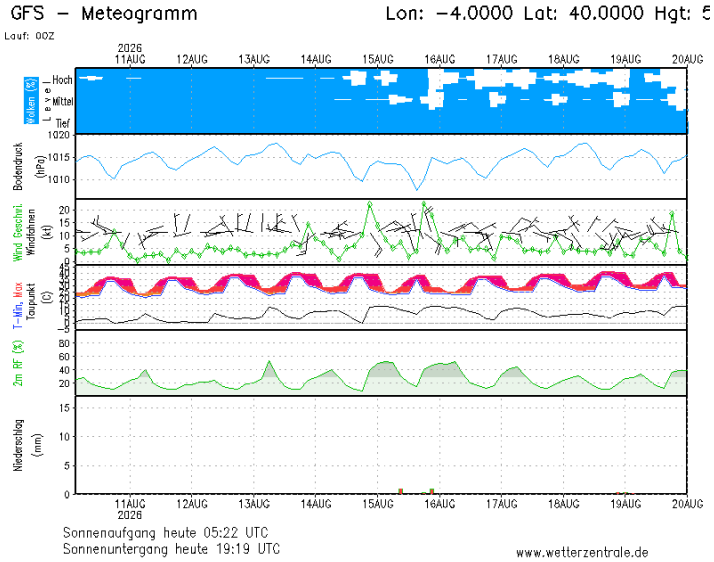

Cuenca

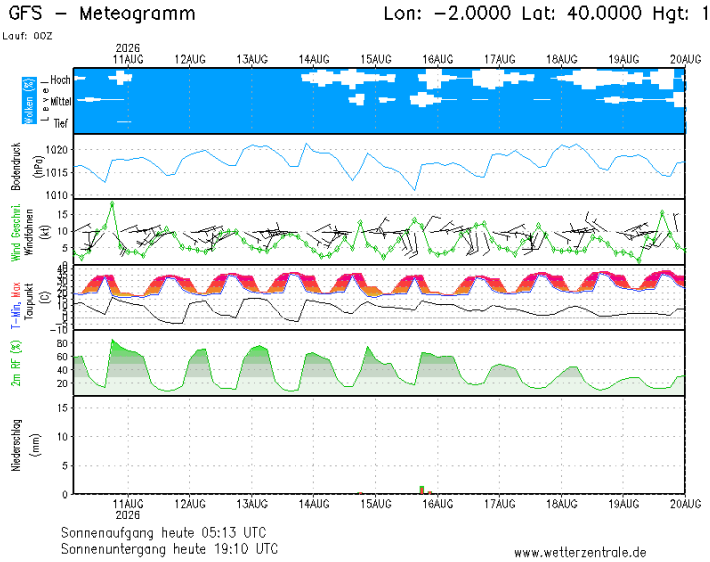

Ciudad Real

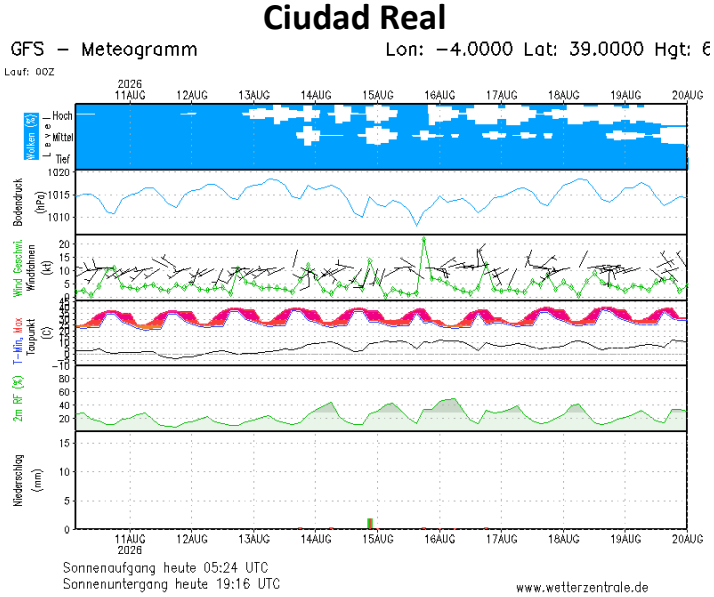
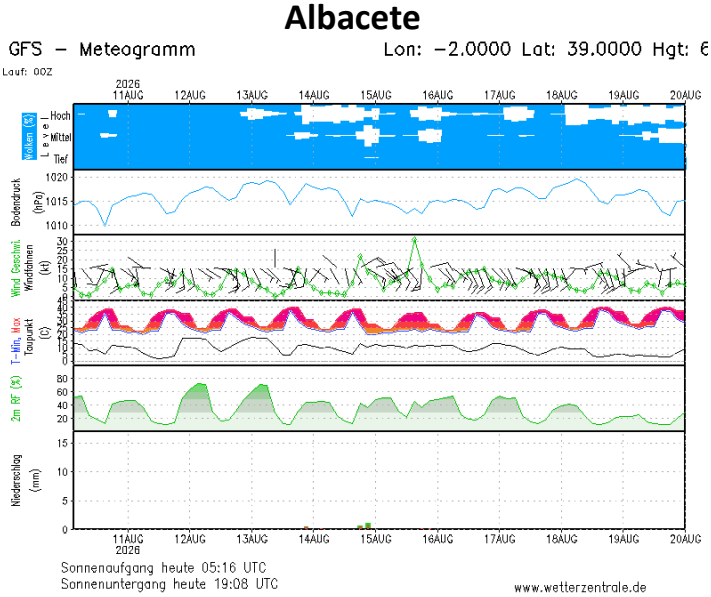
Albacete