Consejería de Desarrollo Sostenible
Viceconsejería de Medio Ambiente
Centro Operativo Regional de L.C.I.F.
UNAP

BOLETÍN DE RIESGO POR INCENDIO FORESTAL

07 de septiembre de 2026

Castilla-La Mancha

NIVEL DE PELIGRO: Muy Alto

ÍNDICE DE PROPAGACIÓN POTENCIAL DE INCENDIOS FORESTALES

IPP previsto para el día 07 de septiembre de 2026

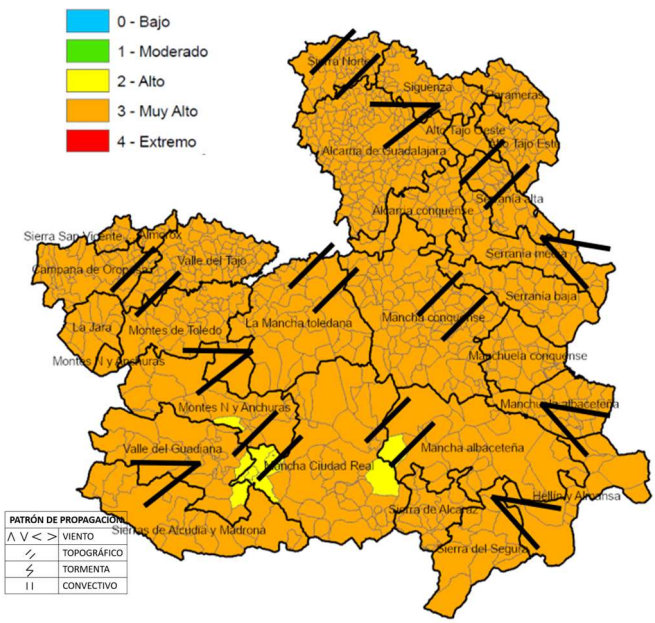

QUÉ HEMOS TENIDO

INCIDENCIAS:

Ligero aumento del número de incidencias respecto a jornadas anteriores. Propagaciones en su mayoría ligadas a terrenos de interfaz agrícola forestal, sin comportamientos de fuego reseñables. Destaca el incendio ocurrido en Argamasilla de Calatrava bajo escenario de tormenta eléctrica, con comportamiento errático condicionado por las rachas y cambios de dirección del viento.

Forestal >1ha: 1 CR No Forestal< 1 ha: 1 CR, 3 TO No Forestal <1ha: 2 TO

METEOROLOGÍA:

El escenario estuvo condicionado por el tránsito de una vaguada en altura por el norte peninsular, que favoreció el desplazamiento de la nubosidad de oeste a este a lo largo de la jornada. Se registraron intervalos de nubosidad media y alta, más abundantes durante las primeras horas, con tendencia a disminuir posteriormente. Se produjeron precipitaciones débiles y chubascos dispersos en zonas de la Sierra de Alcudia y Madrona. Predominó un régimen de vientos flojos y variables, excepto en las áreas donde se desarrollaron tormentas, como la Sierra norte, La Mancha Toledana y Sierra de Alcudia y Madrona, donde se registró incluso aparato eléctrico. Las temperaturas máximas alcanzaron valores de hasta 39 ºC en la mitad occidental, quedando comprendidas entre los 30-35 ºC en el resto de la región.

QUÉ PODEMOS ESPERAR

ESCENARIO METEOROLÓGICO:

La situación sinóptica viene marcada por la reincorporación de la vaguada a la circulación polar, favoreciendo la recuperación del dominio de las altas presiones sobre la Península. En superficie, se consolida la baja térmica en el suroeste peninsular, manteniéndose un escaso gradiente bárico sobre Castilla-La Mancha. Se espera una jornada poco nubosa, con algunos intervalos de nubosidad de evolución y probable calima ligera en el oeste. Las temperaturas se mantendrán en general sin cambios significativos, con ligeros ascensos de las máximas en el sureste de Cuenca y Albacete. El viento será flojo y variable, tendiendo desde el mediodía a componente oeste en la mayor parte de la región, con componente sur sureste y ligero aumento de intensidad por la tarde en Albacete y Cuenca.

ESCENARIO DE INCENDIO: Se mantiene una influencia predominante de la topografía sobre las propagaciones, aunque el establecimiento de una componente oeste desde el mediodía podrá favorecer el desarrollo de propagaciones dirigidas en este sentido. Las laderas de exposición SSW continuarán presentando condiciones favorables para alcanzar mayores velocidades de avance, especialmente cuando coincidan con pendientes elevadas y alineación del viento con el relieve. En Albacete y Cuenca, la componente sur prevista durante la tarde podrá modificar localmente este patrón. La elevada disponibilidad de los combustibles, consecuencia del acusado estrés hídrico acumulado, favorecerá desarrollos de incendio en alta intensidad, con rápida transmisión del fuego y capacidad para mantener propagaciones sostenidas pese a los reducidos módulos de viento. A priori, se esperan propagaciones principalmente topográficas y superficiales, aunque la interacción entre el viento y el relieve podrá generar incrementos puntuales de velocidad e intensidad, con potencial para superar la capacidad de contención en aquellas zonas donde confluyan elevada disponibilidad de combustible, pendientes favorables y exposición SSW. No se descartan igniciones por latencia de rayos registrados durante la jornada de ayer.

INFORMACIÓN METEOROLÓGICA

LEYENDA	Albacete	Ciudad Real	Cuenca	Guadalajara	Toledo
T.Máx. (°C)	37	37	36	37	38
HR Mín. (%)	11	14	11	14	15

Viento (km/h)

14:00 h

16:00 h

18:00 h

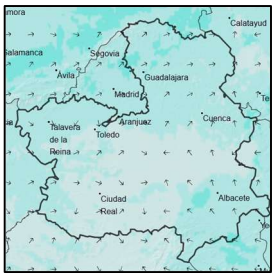

20:00 h

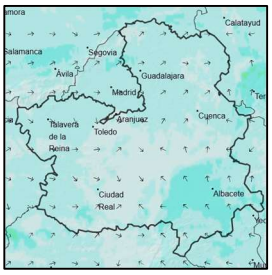

Viento flojo y variable durante la primera mitad del día, tendiendo a partir del mediodía a componente oeste en la mayor parte de Castilla-La Mancha. En Cuenca y Albacete se mantendrá una evolución diferenciada, con componente sur sureste durante la tarde, cuando el viento podrá arreciar de flojo a moderado con módulos comprendidos entre 20-30 km/h. Rachas generalizadas de20-30 km/h, alcanzando los 30-40 km/h en la mitad noroccidental y cuadrante suroriental, llegando hasta los 40-50 km/h en Sierra de Alcaraz, Sierra de Alcudia y Madrona y Serranía de Cuenca.

Disponibilidad de combustibles

Humedad del combustible fino muerto (HCFM):	Valores mínimos del 3 %
Humedad del combustible medio muerto (HCMM):	Valores mínimos del 5 %
Combustibles vivos:	Alta disponibilidad de combustibles de 10 hr; 100 hr
Emisión de focos secundarios:	Probables a corta
Simultaneidad:	Moderadamente probable
Fuego de copas:	Moderadamente probable
Intervalo más desfavorable:	14:00 - 20:00 horas

IPP	Comportamiento General
Muy Alto	Este escenario se configura mediante condiciones muy favorables para el inicio y posterior propagación del fuego. Las superficies potenciales de desarrollo del incendio en esta situación son altas, normalmente fuera de capacidad de extinción. Las maniobras de ataque solo serán posibles en las zonas con baja o nula alineación.
Alto	Escenario que representa condiciones ambientales favorables para el inicio del fuego y posterior propagación y desarrollo. Incendios que pueden propagar fuera de capacidad de extinción en las zonas más energéticas, cabeza y sectores flanco-cabeza. Antorcheos múltiples. Focos secundarios puntuales a media distancia.

COMPORTAMIENTOS DE FUEGO OBSERVADOS

Incendios Forestales más Significativos

Tobarra (AB) 14/08/2026	**El Recuenco (GU)** 14/08/2026
Incendio forestal de rayo, con viento general de Norte, que impulsaba el frente hacia la carretera de los Mardos hacia Ontur, con riesgo de salto; mientras tanto la parte norte avanzaba hacia N influída por la succión de varios núcleos tormentosos al norte, afectando estructura de espartizal y pinar en intensidad media. Se esperaba un cambio de viento hacia las 19:00-20:00 de componente Sur, que habría empujado la propagación hacia la ladera sur de la Sierra del Madroño en plena alineación, hacia un potencial de cerca de 1000ha. Finalmente las tormentas del norte se disiparon y se logró estabilizar el incendio con maquinaria antes de que se produjese la carrera hacia el norte. 15ha de perímetro.	Incendio de tipología de tormenta, afectando a masa de pinar en el Alto Tajo. La presencia de núcleos tormentosos en las proximidades provocó diversas roladas, con vientos de E, luego N, para estabilizarse desde las 19:15 en la componente E. Entre las 17:30 y las 19:00, coincidiendo con la rolada a N, se dieron las rachas más fuertes, impulsando el incendio a quemar en muy alta intensidad con velocidades de propagación en torno a 1km/h, con antorcheos pasivos. Las pérdida de dinámica de viento, junto a las condiciones nocturnas acrecentadas por los efectos de las tormentas en las temperaturas y HR, unidos a la entrada del frente en zona agrícola fueron factores que facilitaron las labores de control en la noche. Extensión de 68ha.

SEGUIMIENTO DE INCIDENCIAS SIGNIFICATIVAS 2026

FECHA DE ACTUALIZACIÓN: 19/08/2026

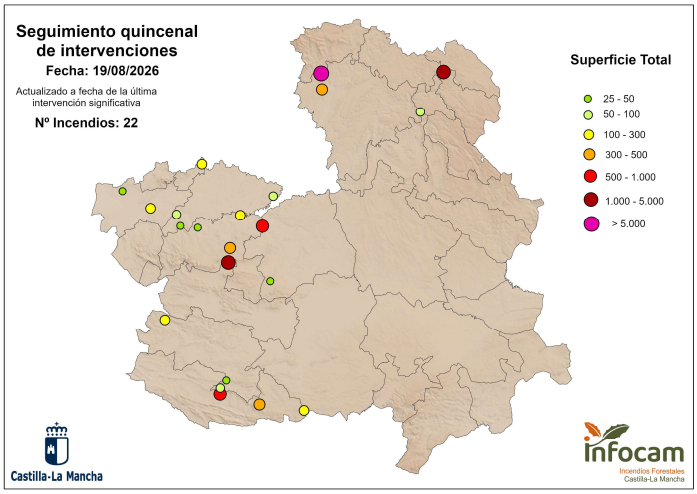

Últimas incidencias significativas

Tobarra (AB) 14/08/2026	**El Recuenco (GU)** 14/08/2026

Resumen de últimas incidencias y comportamientos significativos observados

Ubicación	Superficie	Intensidad	Motor del incendio	Parámetros de fuego	FS	Observaciones de comportamiento y datos de interés
El Recuenco (GU) (14/08/2026)	87 ha*	Alta-Muy alta	Viento-Tormenta	Vp máx: 0,8 km/h	A corta distancia	Incendio de superficie de tipología de viento con afección de núcleos tormentosos, que provocaron varios cambios de dirección en la propagación, dificultando las labores de control y contención.
Puebla de Don Rodrigo (CR) (01/08/2026)	280 ha*	Alta	Viento	Vp máx: 3,6 km/h	Sin datos	Incendio de superficie de tipología de viento, dominado por un flujo de componente oeste (W), con una componente inicial de noroeste, que favoreció una propagación de alta intensidad y elevados consumos de combustibles de 10 h. La apertura de flancos en el barranco del Arroyo Valdelobillos dificultó las labores de control y contención.

Ubicación	Superficie	Intensidad	Motor del incendio	Parámetros de fuego	FS	Observaciones de comportamiento y datos de interés
Viso del Marqués (CR) (27/07/2026)	200 ha*	Alta	Topografía	Vp máx: 2,5 km/h	Puntuales a corta distancia 50m	Incendio de superficie que comienza en una zona remota de Viso del Marqués sin infraestructuras ni poblaciones cercanas pero con potencial de combustible de matorral mediterráneo con encinas, donde los pequeños cambios de viento suave y laderas insoladas provocan carreras en Alta intensidad. La fragmentación con cortafuegos sirve de apoyo a maniobras de contención.
Retuerta del Bullaque (Ciudad Real) 23/07/2026	1065 ha*	Alta – Muy alta	Viento	Vp max: 2,45 km/h	Masivo a corta y media distancia. Salto de zonas de propagación limitada.	Incendio propagando por terreno agrícola impactando sobre la ladera de la Sierra del Castañar con eje de cresta en la misma dirección del viento de W, con módulos 12-19 km/h con rachas de hasta 37 km/h. Propagación ascendente por ladera de encina y jara con relativa pedregosidad, mayor en la divisoria.
La Pueblanueva (Toledo) 23/07/2026	141 ha	Alta – Muy alta	Viento / topográfico	Sin datos	Puntuales a corta distancia.	Incendio iniciado durante la noche, en zona de barrancos del Arroyo del Boquerón, rodeados de zonas de cultivo y propagación limitada. Con una superficie afectada de terreno forestal de retamas,espartizales y encinas aisladas.
Almorox (Toledo) 22/07/2026	230 ha*(TO) 670 ha * (MA)	Alta – Muy alta	Viento	Vp max: 47 m/min	Masivo a corta y media distancia. Salto de carretera.	Incendio en zona próxima junto al límite con Comunidad de Madrid en zona de interfaz urbano-forestal conducido por viento de componente WSW, que impacta en la urbanización de El Encinar del Alberche (Madrid).
Mazarambroz (Toledo) 22/07/2026	369 ha	Alta – Muy alta	Viento	45 m/min	Masivo a corta y media distancia. Salto de zonas de propagación limitada.	Incendio conducido por viento WSW en alta intensidad por pasto arbustivo y encauzados por zonas de barrancos. Con viento WSW 26.9km/h rachas de 40km/h.
Puertollano (Ciudad Real) 22/07/2026	87 ha*	Alta – Muy alta	Viento	Vp max: 1,5 - 2km/h	Masivo a corta y media distancia. Salto de zonas de propagación limitada.	Incendio que comienza en cuneta, conducido por viento de componente SW, con rachas de 45 km/h y pasa a zona forestal donde toma gran entidad. El comportamiento en zona forestal es capaz de lanzar focos secundarios a media y larga distancia.
Selas (Guadalajara) 21/07/2026	2.897 ha*	Alta – Muy alta	Viento	Vp max: 1,5 - 2km/h	Masivo a corta y media distancia. Salto de zonas de propagación limitada.	Incendio que comienza en cuneta, conducido por viento de componente SW, con rachas de 45 km/h y pasa a zona forestal donde toma gran entidad. El comportamiento en zona forestal es capaz de lanzar focos secundarios a media y larga distancia.
La Mierla (Guadalajara) 16/07/2026	34.475 ha*	Alta – Muy alta	Viento	Vp max: 35 m/min – 2,1 km/h Entre las 14:30 y las 16:00 consume a unas 200 ha/h.	Masivo a corta y media distancia. Salto de zonas de propagación limitada.	Incendio que comienza en zona agrícola, conducido por viento de componente SW, con rachas de 40-50 km/h y pasa a zona forestal donde toma gran entidad. El comportamiento en zona forestal es capaz de lanzar focos secundarios a media y larga distancia. En el primer día se consumen unas 2000ha y en el segundo día (día 17) se totalizarán más de 4000 sin descontar zonas interiores no quemadas.
Hinojosas de Calatrava (Ciudad Real) 15/07/2026	850 ha*	Alta	Viento	Vp max: 28 m/min – 1,7 km/h Entre las 14:30 y las 16:00 consume a unas 200 ha/h.	Masivo a corta y media distancia. Salto de zonas de propagación limitada.	Incendio de superficie que discurre por zonas con relieve ondulado y conbustible fino de pasto, retamas y zonas agrícolas. El inicio a 4,5 km de hinojosas de calatrava consigue impactar la población en 3 horas debido a los vientos de SW sostenidos de 10 a 20 km/h. La velocidad de propagación se reduce al entrar en monte gracias a la menor presencia de combustible fino muerto en zonas pedregosas
La Guardia (Toledo) 08/07/2026	536ha	Alta	Viento / topográfico	Vp max: 20 m/min – 1,2 km/h Ratio máx.: 80 ha/h.	Masivo a corta distancia (40-60m) y puntuales a media distancia	Incendio de superficie que discurre encauzado en el barranco del Río Algodor por pasto, esparto, retamas. La propagación nocturna se ha mantenido gracias a la disponibilidad de combustibles y falta de recuperación de humedades.
Malpica de Tajo (Toledo) 05/07/2026	72 ha*	Media- Alta	Viento	Vp max: 1,8 km/h	Puntuales a corta distancia	Incendio con 3 focos junto a carretera, saltándola empujado por el viento y propagando uno de ellos sobre pasto agrícola y zona adehesada hasta impacto en siguiente vía. Cambio de viento convierte cola en cabeza, descendiendo hacia el río Pusa observándose mayores intensidades y antorcheos puntuales.
Robledillo de Mohernando (Guadalajara) 02/07/2026	328 ha*	Alta	Viento encauzado en barrancos	Vp max: 1,8km/h	Puntuales a corta distancia	Propagación superficial a través de pasto fino y vegetación forestal de encina muy densa, tras salto de carretera propaga en alineación por barrancos entre terrenos agrícolas.

Ubicación	Superficie	Intensidad	Motor del incendio	Parámetros de fuego	FS	Observaciones de comportamiento y datos de interés
Borox (Toledo) 01/07/2026	72 ha	Media	Viento con relieve	Sin datos	Sin datos	Propagación superficial, espartizal con retama, progresaba por fondo de barranco alienado con viento NNE
Calzada de Calatrava (Ciudad Real) 29/06/2026	471 ha	Alta	Viento con relieve	Vp estimada: 16m/min	Media distancia	Propagación superficial, con capacidad propagar sobre combustibles de mayores estratos. Alineaciones con viento, con carreras descendentes en fondos de barranco
Mora (Toledo) 29/06/2026	36 ha	Media	Viento	Sin datos	Media distancia	Propagación de superficie sobre finos con alta carga de muerto y retamas y matorrales de escaso porte
Talavera de la Reina (Toledo) 27/06/2026	115 ha	Media	Viento	Sin datos	Sin datos	Propagación superficial en media intensidad en modelo 2 de pasto en zona adehesada. Salto de pistas en cabeza y limitado en flanco Afección a la Autovía (A5)
Navalcán (Toledo) 24/06/2026	33 ha*	Media	Viento	VP 30 m/min	Sin datos	Propagación superficial en media intensidad en modelo 2 de pasto en zona adehesada. Participación de encinas en zonas con acumulaciones de ramas de poda (10HR y 100HR) bajo la copa.
Villarejo de Montalbán (Toledo) 24/06/2026	46 ha*	Media	Viento / Topográfico	VP < 1km/h.	Puntual a cortas distancias.	Propagación superficie en media intensidad que permite control en zonas de baja alineación, acceso a combustible forestal, estructura de matorral con encinas de porte arbóreo. FS a cortas distancias por paveseo de las copas de las encinas.
La Puebla de Montalbán (Toledo) 11/06/2026	44 ha*	Media-Alta	Topográfico	Porcentaje elevado de consumo en quercíneas.	Sin datos	Propagación principal por combustible fino muerto con participación de encinas de porte bajo con continuidad vertical. Se observan consumo total de la parte viva y parcial de ramillos (10HR) de matorral.
Toledo (Academia militar) 03/06/2026	283 ha	Media	Topográfico	VP: 10 m/min. Antorcheos puntuales en P.carrasco con porcentaje elevado de acícula muerta en copa y continuidad vertical.	Puntuales a corta distancia 40m.	Propagación libre por avanzar en su totalidad por zona militar donde no se permiten operaciones. Salto de pistas en cabeza y limitado en flanco.
Puertollano (CR) 28/05/2026	45 ha*	Media	Viento	Sin datos	Puntuales a corta distancia.	Jaral y encinar, consumo de fino vivo por efecto de intensidad por carga de herbáceo, pero se mantienen integra la estructura de matorral en pie.

* *Datos no oficiales.*

AVANCE SEMANAL (METEOGRAMAS)

Gráficos por provincias que indican, de arriba abajo:

- Nubosidad a tres alturas;
- Presión, hPa
- Dirección y velocidad de viento (línea verde, en nudos)
- Témperaturas máxima y mínima y punto de rocio
- Humedad Relativa, %
- Histograma, previsión de precipitación, mm

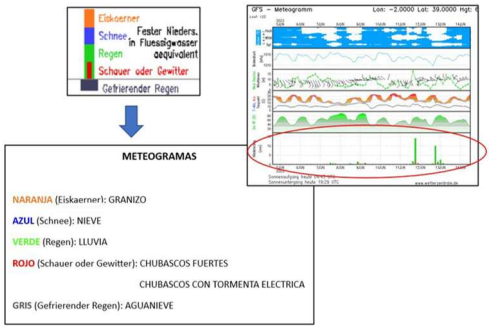

Guadalajara

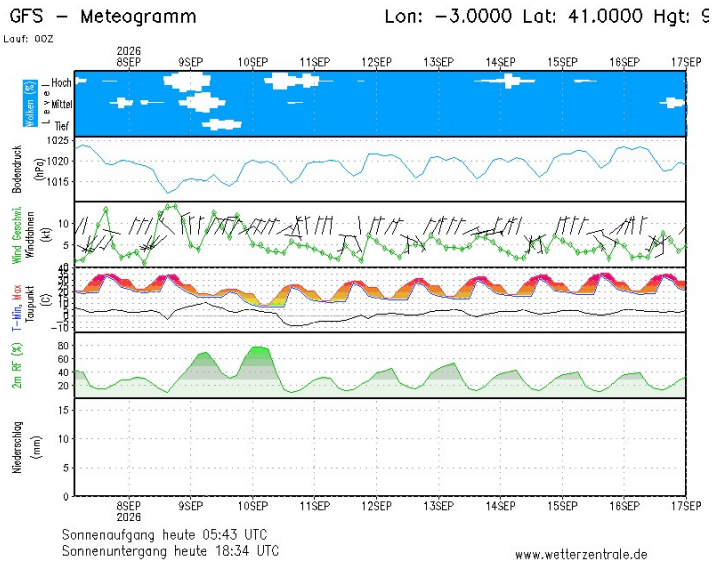

Toledo

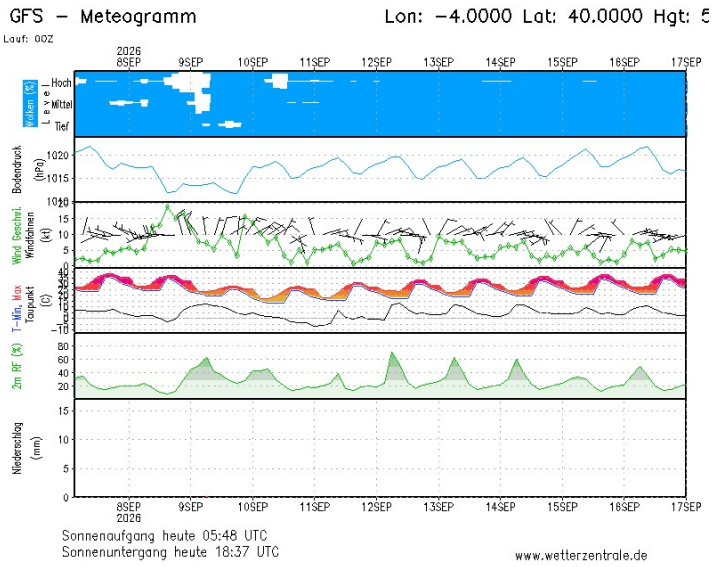

Cuenca

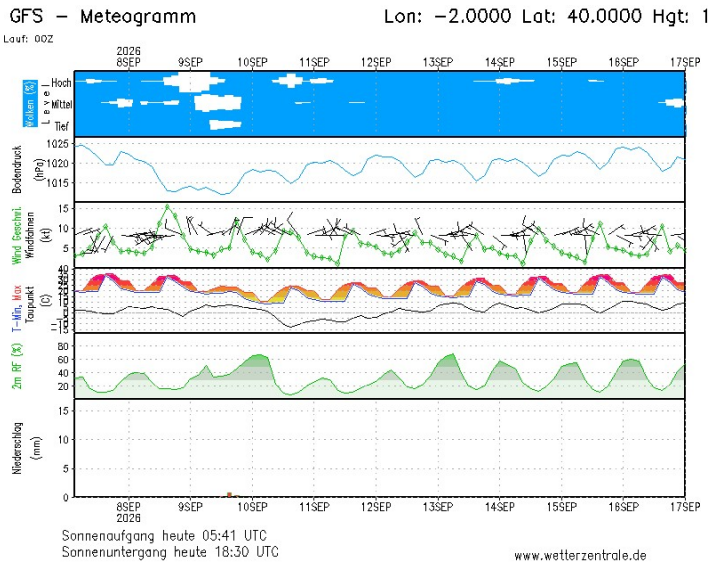

Ciudad Real

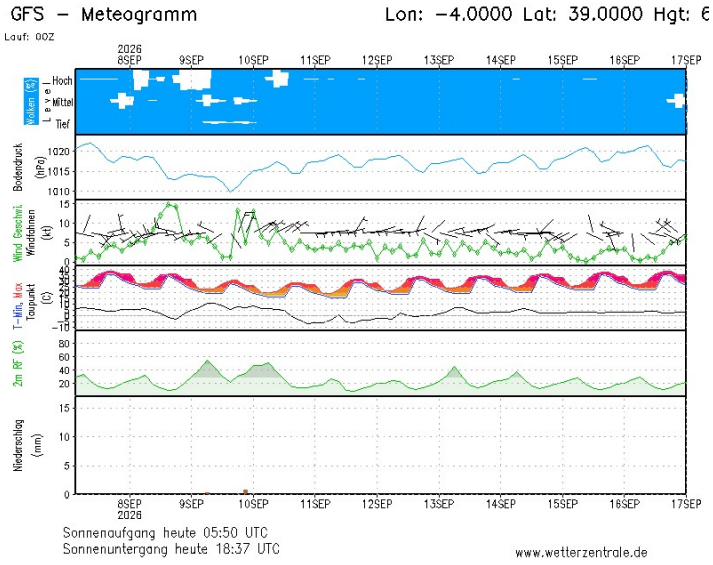
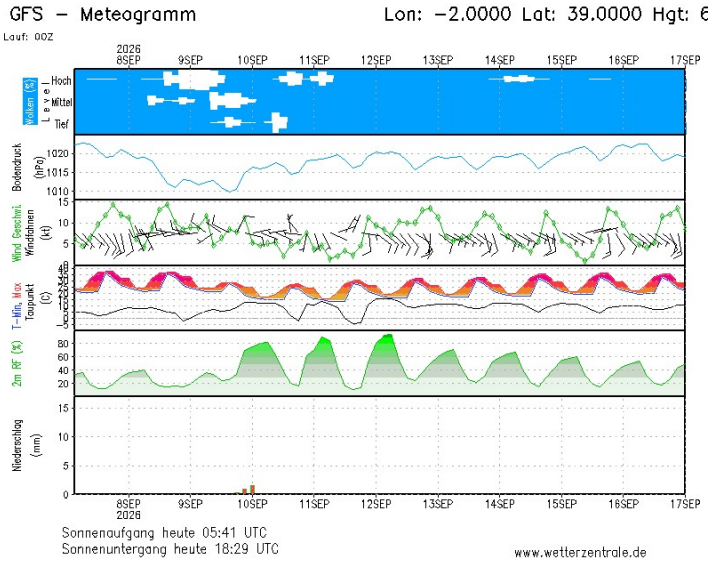
Albacete