Consejería de Desarrollo Sostenible
Viceconsejería de Medio Ambiente
Centro Operativo Regional de L.C.I.F.
UNAP

BOLETÍN DE RIESGO POR INCENDIO FORESTAL
del 05 al 11 de octubre de 2026

Castilla-La Mancha

NIVEL DE PELIGRO: Moderado

Índice de Propagación Potencial de Incendios Forestales

IPP previsto para los días del 10 al 13 de octubre de 2026

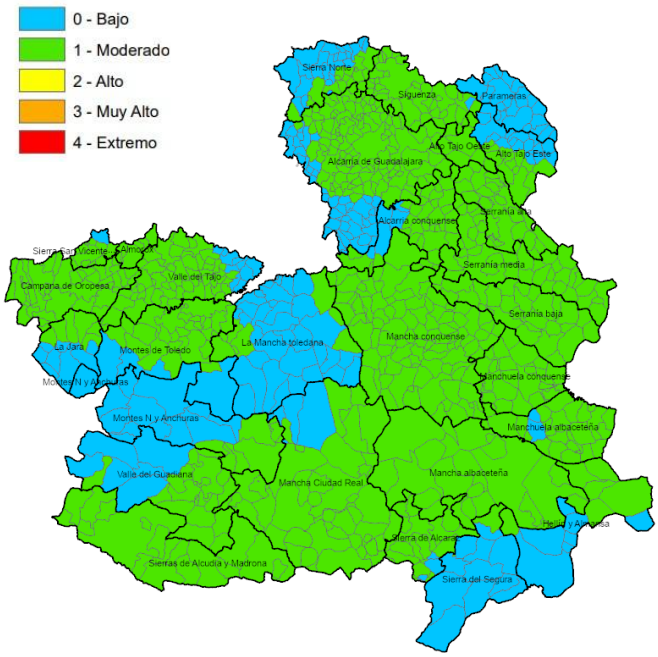

QUÉ HEMOS TENIDO

INCIDENCIAS Y ESCENARIO DE PROPAGACIÓN:

Incendios de superficie de baja intensidad, con propagación principalmente sobre combustibles finos muertos, asociados en su mayoría a zonas agrícolas, olivares y entornos periurbanos. La escasa carga de combustible, la presencia de parcelas en barbecho y diferentes discontinuidades, como carreteras, limitaron en varios casos la propagación y favorecieron el confinamiento de los incendios. En general, no se observó participación significativa de combustibles vivos ni de estratos superiores. Como excepción, en los incendios de Lominchar (TO) y Cereceda (GU), la mayor carga de combustible fino y la participación puntual del estrato medio permitieron antorcheos aislados de pies de bajo porte, aunque sin capacidad de continuidad sobre los combustibles vivos más hidratados. En Navalcan (TO), algunos pies de olivo mantuvieron llama activa en su interior, sin que ello derivase en un incremento significativo de la intensidad o de la capacidad de propagación. El incendio de mayor superficie correspondió a Brazatortas (CR), con aproximadamente 15,5 ha, manteniendo igualmente un comportamiento superficial y de baja intensidad.

Forestal <1ha: 1 AB, 3 CR, 2 GU, 6 TO **Forestal >1ha:** 3 TO **No Forestal <1ha:** 1 CU, 1 GU, 6 TO
No Forestal >1ha: 1 CU **No definido:** 1 TO **Otras intervenciones:** 2 CR, 3 TO

ESCENARIO METEOROLÓGICO:

La semana anterior estuvo marcada por un cambio de tiempo asociado a la entrada de aire frío en altura, con descenso térmico, aumento de la nubosidad y sucesivos episodios de chubascos y tormentas. La actividad tormentosa fue inicialmente más acusada en la Serranía de Cuenca, extendiéndose posteriormente al tercio oriental, La Mancha y la mitad norte, localmente acompañada de granizo y rachas intensas. Tras una estabilización parcial entre los días 29 y 30, las condiciones inestables volvieron a generalizarse entre el 1 y el 4 de octubre. En conjunto, durante los últimos 7 días se registraron precipitaciones generalizadas en la región, con acumulados mayoritariamente entre 10–30 mm y episodios localmente más intensos, destacando registros diarios de 62,5 mm en Quintanar de la Orden, 28,4 mm en Tomelloso y 25,7 mm en Puebla de Don Rodrigo durante el fin de semana. Las temperaturas se mantuvieron contenidas, con ligeras oscilaciones, y predominó el viento flojo de componente este.

QUÉ PODEMOS ESPERAR

ESCENARIO METEOROLÓGICO:

Al inicio de la semana predominará un escenario inestable, con precipitaciones y tormentas entre lunes y martes, localmente fuertes y más intensas en la ½ occidental. Durante el miércoles la inestabilidad irá remitiendo progresivamente, aunque todavía podrán producirse precipitaciones, principalmente en el E y NE de la región. A partir del jueves, se espera un periodo más estable y sin precipitaciones significativas, con temperaturas máximas generalmente entre 21–24 ºC. Tras el ambiente húmedo de los primeros días, las HR mín. descenderán hasta valores próximos al 40–50 % durante miércoles/jueves, aumentando nuevamente hacia el fin de semana, con una buena recuperación nocturna de la humedad durante todo el periodo. De cara al fin de semana aumenta la incertidumbre por la evolución de una DANA al sur peninsular, aunque las previsiones actuales no muestran precipitaciones significativas sobre la región.

ESCENARIO DE INCENDIO:

Las precipitaciones de los últimos días han provocado un marcado descenso del estrés hídrico en gran parte de la región, reduciéndose notablemente las áreas en sequía extrema y excepcional y pasando a predominar situaciones de sequía moderada, anormalmente seca o normal. Esta situación se traduce en una disminución general de la disponibilidad de los combustibles. Durante la primera mitad de la semana, las nuevas precipitaciones y las elevadas humedades limitarán tanto la probabilidad de ignición como la capacidad de propagación. A partir del jueves, la estabilización atmosférica y la ausencia de precipitaciones favorecerán un aumento gradual de la disponibilidad y la probabilidad de ignición y propagación. Durante esta segunda mitad de la semana se esperan, a priori, incendios de baja intensidad, puntualmente media, y dentro de capacidad de contención. El jueves, el establecimiento y refuerzo del flujo de N-NE podría favorecer incendios conducidos por viento, mientras que durante el resto del periodo se espera un predominio de incendios topográficos.

INFORMACIÓN METEOROLÓGICA

LEYENDA	Albacete	Ciudad Real	Cuenca	Guadalajara	Toledo
T.Máx. (°C)	21-28	21-26	21-25	20-24	22-27
HR Mín. (%)	40-65	45-80	40-65	40-75	40-70

Viento (km/h)

05/10/2026 14:00 h **06/10/2026 14:00 h** **07/10/2026 14:00 h** **08/10/2026 14:00 h**

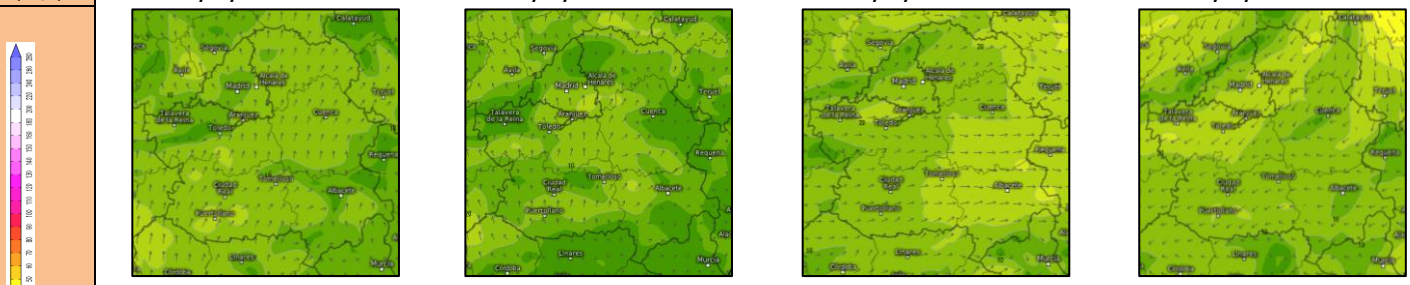

Viento en general flojo, inicialmente de componente E, virando progresivamente a S-SE y pudiendo aumentar puntualmente a moderado durante las horas centrales, especialmente el martes. El miércoles se producirá un nuevo giro hacia componente E, estableciéndose a partir del jueves un flujo de N-NE, con intervalos moderados durante la tarde. Esta componente se mantendrá inicialmente el viernes, tendiendo el viento a debilitarse y hacerse más variable durante el fin de semana.

Disponibilidad de combustibles	
Humedad del combustible fino muerto (HCFM):	Valores mínimos del 5-15 %
Humedad del combustible medio muerto (HCMM):	Valores mínimos del 9-20 %
Combustibles vivos:	Participación condicionada a las acumulaciones de muerto (1 HR) en la estructura de combustible
Emisión de focos secundarios:	Poco probable, o a corta distancia
Simultaneidad:	Poco probable
Fuego de copas:	Poco probable (Antorcheos puntuales o por rodales)
Intervalo más desfavorable:	13:00-19:00 horas

IPP	Comportamiento General
Bajo	Baja disponibilidad de combustibles. Ignición posible en fino muerto, pero en condiciones desfavorables para una propagación sostenida, dando lugar a desarrollos discontinuos y perímetros irregulares. Cierta capacidad de propagación en las horas centrales. Dentro de capacidad de extinción.
Moderado	Escenario que representa condiciones ambientales que permiten el inicio y posterior propagación del incendio en condiciones de comportamiento del fuego y potencial de desarrollo moderadas. Bajas intensidades y velocidades de propagación en aquellas estructuras de combustible que consigan sostener una propagación. Incendios que propagan dentro de capacidad de extinción. Antorcheos puntuales. Focos secundarios puntuales a corta distancia.

SEGUIMIENTO Y EVOLUCIÓN

PRECIPITACIÓN ÚLTIMOS 7 DIAS

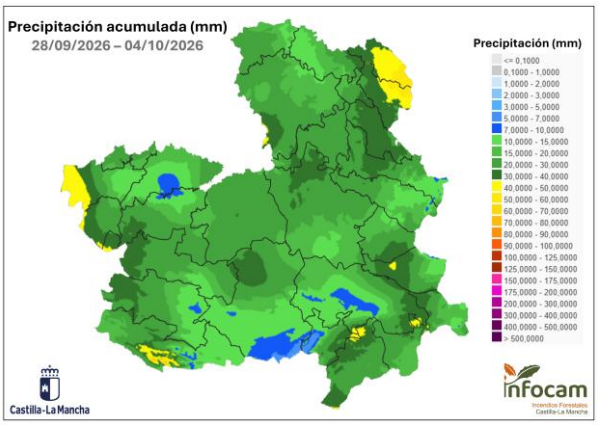

SEGUIMIENTO INTERVENCIONES ÚLTIMOS 15 DÍAS

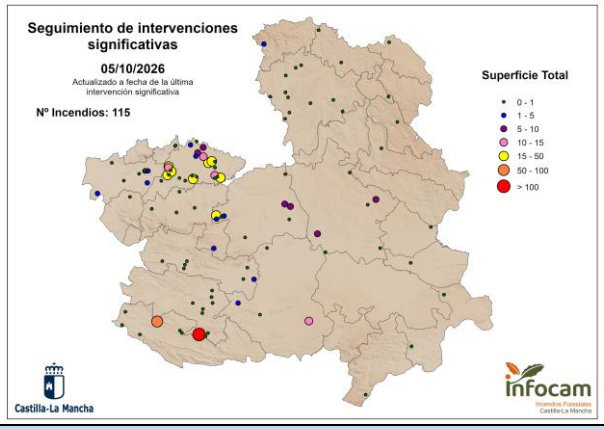

EVOLUCIÓN ESTRÉS HÍDRICO

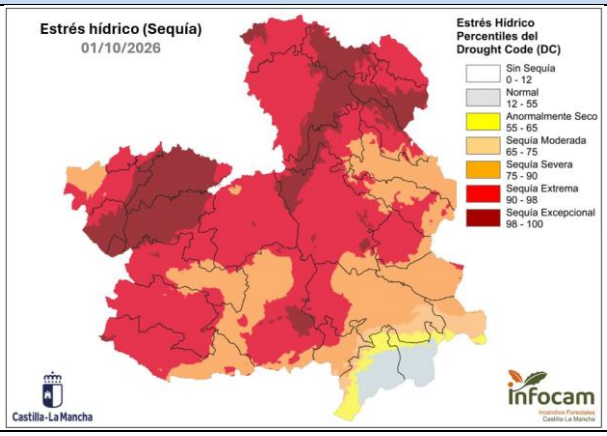

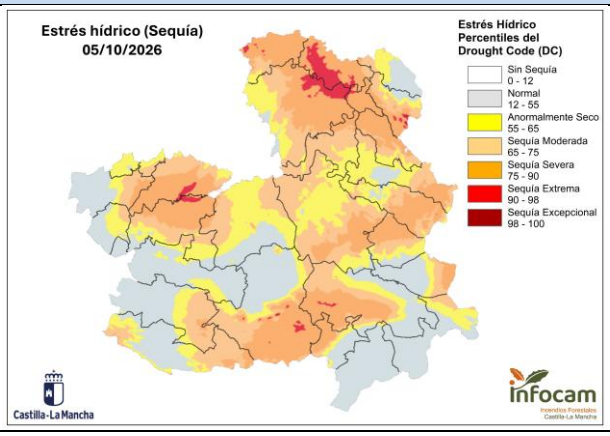

COMPORTAMIENTOS DE FUEGO OBSERVADOS (Últimos 7 días)

INCENDIOS FORESTALES

A continuación, se presenta una relación de los incendios más relevantes de la semana del 28 al 30 de septiembre, reflejando los comportamientos descritos en el apartado "INCIDENCIAS Y ESCENARIO DE PROPAGACIÓN".

Lominchar (TO) 28/10/2026	
Ignición en zona de barranco. Propaga por atochares, retamas y matorral de bajo porte, posibilitando el acceso a estratos superiores de manera puntual. Sin participación de combustibles vivos con humedad de fondo de barranco.	



Cereceda (GU) 28/10/2026
Ignición en zona agrícola con acceso a zona forestal, que propaga sobre finos haciendo participar al estrato arbutivo y antorcheos puntuales.

La Puebla de Montalbán (TO) 30/10/2026
Propaga por pasto fino en zonas cosechadas. Propagación "Tipo" sobre zonas agrícolas, que propagan por linderos

Gerindote (TO) 30/10/2026
Propaga por pasto fino en zonas cosechadas. Propagación "Tipo" sobre zonas agrícolas, que propagan por linderos

Sta. Cruz de la Zarza (TO) 30/10/2026
Propaga por pasto fino

Orgaz (TO) 30/10/2026
Propaga por pasto fino en zonas cosechadas. Propagación "Tipo" sobre zonas agrícolas, que propagan por linderos

AVANCE SEMANAL (METEOGRAMAS)

Gráficos por provincias que indican, de arriba abajo:

- Nubosidad a tres alturas;
- Presión, hPa
- Dirección y velocidad de viento (línea verde, en nudos)
- Témperaturas máxima y mínima y punto de rocio
- Humedad Relativa, %
- Histograma, previsión de precipitación, mm

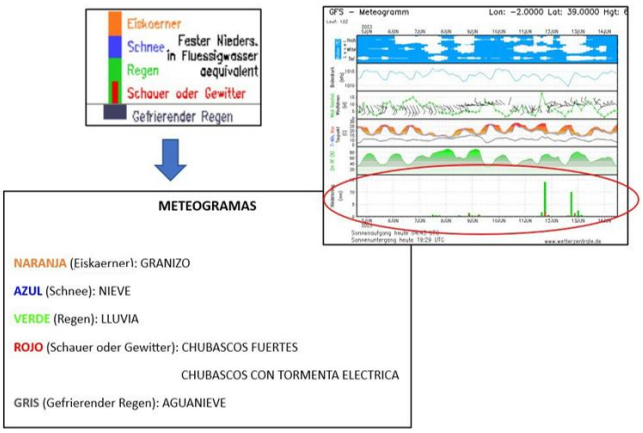

Guadalajara

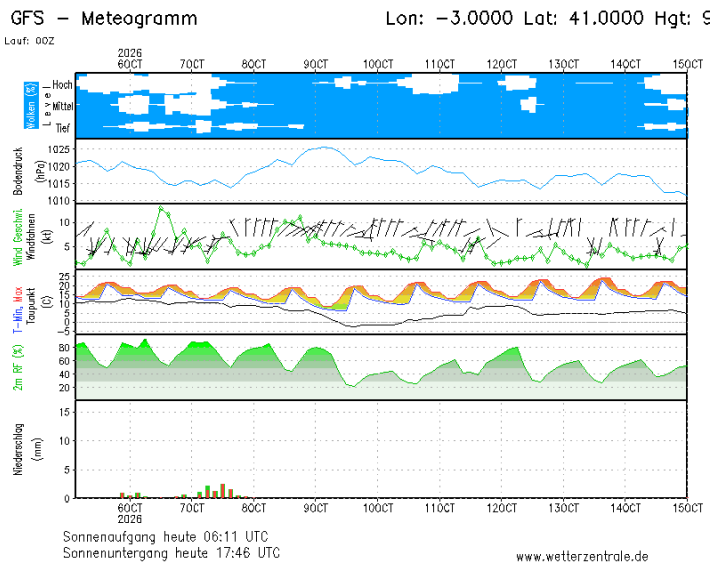

Toledo

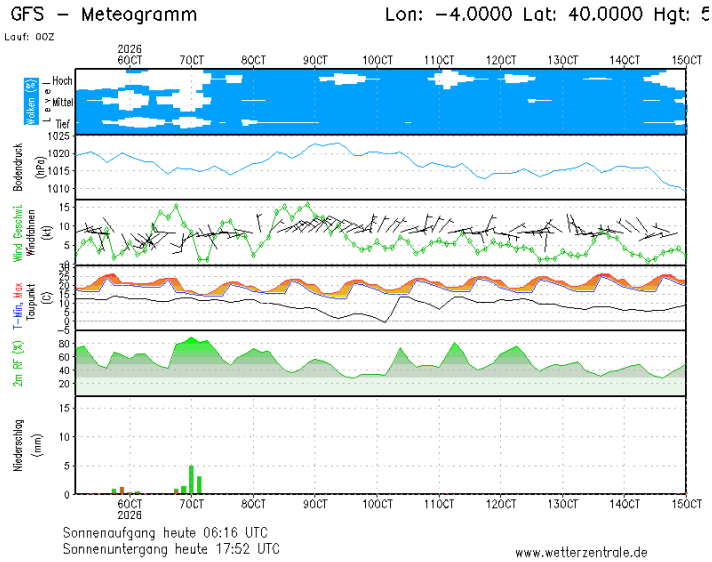

Cuenca

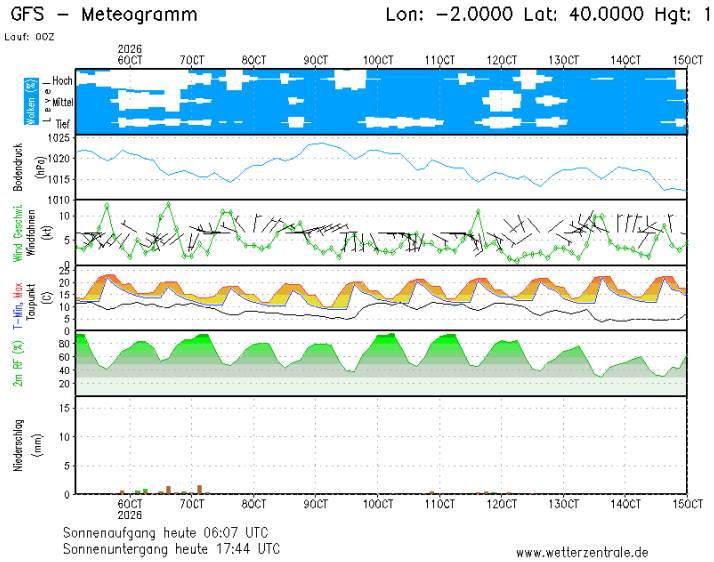

Ciudad Real

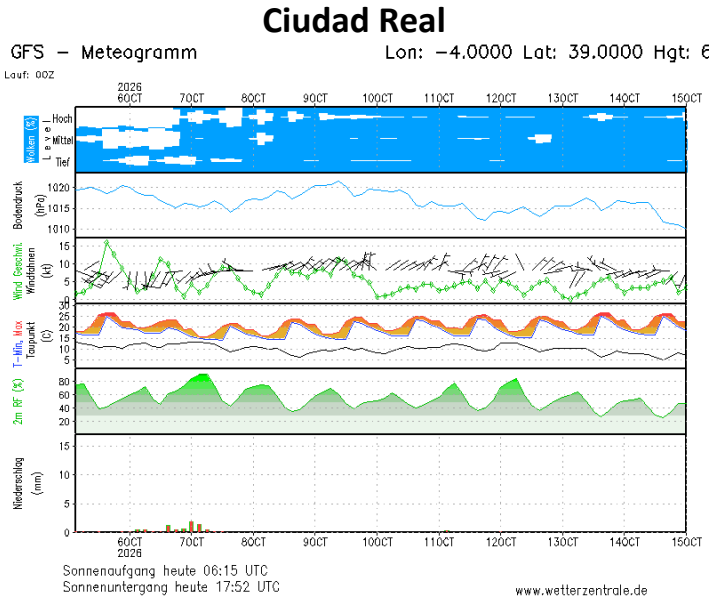
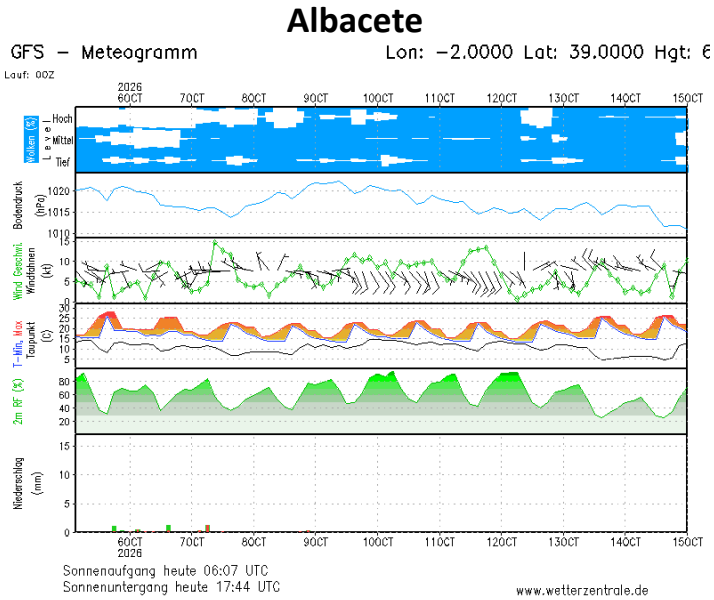
Albacete