Consejería de Desarrollo Sostenible
Viceconsejería de Medio Ambiente
Centro Operativo Regional de L.C.I.F.
UNAP

BOLETÍN DE RIESGO POR INCENDIO FORESTAL
del 13 al 18 de octubre de 2026

Castilla-La Mancha

NIVEL DE PELIGRO: Moderado

Índice de Propagación Potencial de Incendios Forestales

IPP previsto para los días del 17 al 19 de octubre de 2026

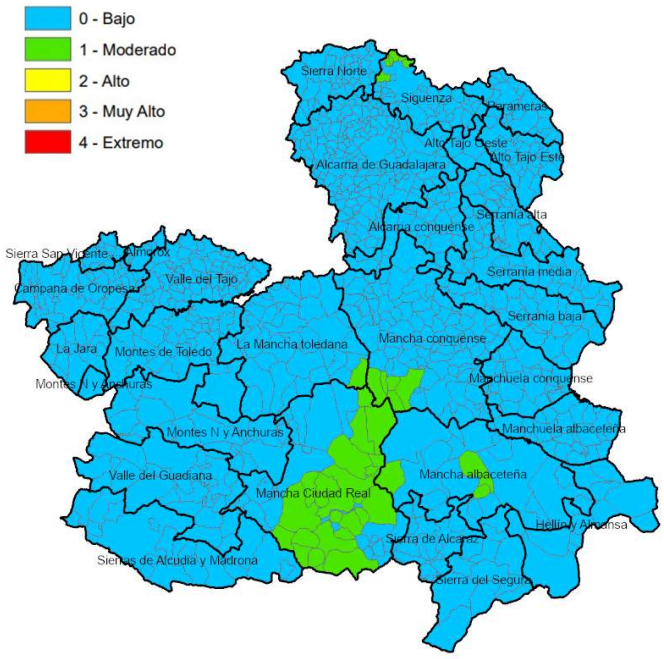

QUÉ HEMOS TENIDO

INCIDENCIAS Y ESCENARIO DE PROPAGACIÓN:

Durante la semana se registraron 13 intervenciones, concentradas en la segunda mitad del periodo, entre los días 8 y 11, coincidiendo con la estabilización atmosférica y el aumento de la disponibilidad de los combustibles tras las precipitaciones de los primeros días. Las intervenciones se localizaron principalmente en la mitad occidental de la región, por lo general en entornos agrícolas. Los incendios presentaron velocidades de propagación dentro de capacidad de contención, sustentadas principalmente por el combustible fino muerto, con comportamientos de baja intensidad. Puntualmente se alcanzaron intensidades medias en zonas con mayor acumulación de combustible muerto, como en el incendio de Espinosa de Henares (GU). Este último, junto con los incendios de Malpica de Tajo (TO) y Navalcán (TO), fueron los únicos que superaron la categoría de conato, sin sobrepasar ninguno de ellos las 5 ha de superficie afectada.

Forestal <1ha: 1 CR **Forestal >1ha:** 1 TO **No Forestal <1ha:** 1 AB, 3 CR
No Forestal >1ha: 1 GU, 1 TO **No definido:** 1 TO **Otras intervenciones:** 2 CR, 2 TO

ESCENARIO METEOROLÓGICO:

Inicio de semana marcado por una situación de inestabilidad asociada a una DANA situada al W peninsular, que favoreció el desarrollo de chubascos y tormentas durante los primeros días. El lunes se registraron precipitaciones escasas e irregulares, intensificándose y extendiéndose durante el martes, especialmente en la ½ occidental de la región, con acumulados puntuales próximos a 20 mm. Durante el miércoles la inestabilidad fue remitiendo progresivamente, con precipitaciones más dispersas y débiles, aunque con registros localmente superiores en el sur y sureste regional. A partir del jueves, el establecimiento de un flujo de componente norte y la posterior entrada de altas presiones favorecieron una estabilización atmosférica durante el resto de la semana. Las Tªmax descendieron entre martes y miércoles, produciéndose una recuperación térmica durante el fin de semana. El viento fue predominantemente flojo, inicialmente de componente E y S, girando a W el miércoles y a N-NE entre jueves y sábado, con intervalos moderados puntuales, especialmente el jueves en La Mancha y Guadalajara, y predominio de la componente W el domingo.

QUÉ PODEMOS ESPERAR

ESCENARIO METEOROLÓGICO:

Durante la primera mitad de la semana predominará un escenario cálido y estable, bajo la influencia de una dorsal anticiclónica, con temperaturas superiores a los valores habituales para la época. Las máximas experimentarán ligeras oscilaciones, con un descenso entre martes y miércoles y una recuperación el jueves en Cuenca y Albacete. Los vientos serán flojos, de componente E y dirección variable. Se esperan intervalos de nubes altas y formación de brumas o nieblas matutinas, especialmente en Cuenca y Albacete, así como precipitaciones débiles y dispersas en zonas de montaña de Sierra Norte de Guadalajara, Serranía de Cuenca y el sur de Albacete. A partir del viernes, la evolución hacia una circulación retrógrada, con entrada de aire frío continental y una vaguada en altura, favorecerá un acusado descenso térmico durante el fin de semana, con valores por debajo de la media climatológica el domingo. Aumentará la inestabilidad, con posibilidad de chubascos y tormentas que, inicialmente más probables en el área mediterránea, podrían desplazarse progresivamente hacia el interior peninsular. La distribución e intensidad de las precipitaciones sobre Castilla-La Mancha estarán condicionadas por la evolución y posición final de la baja en altura.

ESCENARIO DE INCENDIO: Durante la primera mitad de la semana, la estabilidad atmosférica y las temperaturas elevadas para la época favorecerán el mantenimiento de la disponibilidad de los combustibles finos y de la probabilidad de ignición, aunque las humedades nocturnas y las precipitaciones débiles y dispersas previstas en algunos sectores podrán limitar localmente la propagación. A partir del viernes, la entrada de una masa de aire frío y el aumento de la inestabilidad modificarán el escenario, con un descenso acusado de las temperaturas y posibilidad de chubascos y tormentas durante el fin de semana. La evolución de la disponibilidad de los combustibles dependerá de la distribución de las precipitaciones, mientras que la presencia de tormentas podría generar episodios puntuales de ignición por rayo. En ausencia de precipitaciones significativas, se mantendrá la posibilidad de incendios de baja o moderada intensidad, condicionados principalmente por la topografía y las circulaciones locales durante los primeros días. De cara al fin de semana, el aumento de la inestabilidad y los posibles cambios en el régimen de vientos podrían modificar los patrones de propagación, aunque su alcance dependerá de la evolución final de la baja en altura.

INFORMACIÓN METEOROLÓGICA

LEYENDA	Albacete	Ciudad Real	Cuenca	Guadalajara	Toledo
T.Máx. (°C)	16-27	17-27	15-25	13-26	22-28
HR Mín. (%)	30-80	30-70	30-80	30-80	30-75

Viento (km/h)



13/10/2026 14:00 h

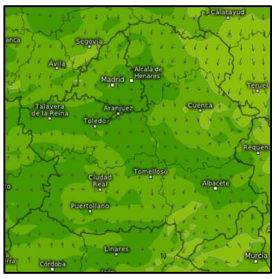

14/10/2026 14:00 h

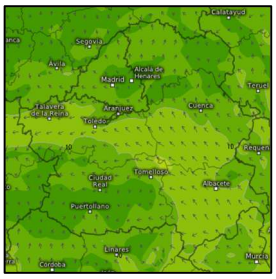

15/10/2026 14:00 h

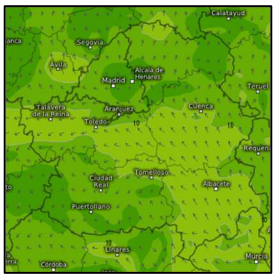

16/10/2026 14:00 h

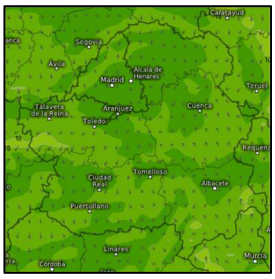

Viento en general flojo, inicialmente de componente variable que consolidará progresivamente a S-SE durante los días centrales de la semana. De cara al fin de semana se espera un aumento de módulo debido a la entrada de inestabilidad de componente N-NE, con intensidades comprendidas entre 30 y 40 km/h.

Disponibilidad de combustibles	
Humedad del combustible fino muerto (HCFM):	Valores mínimos del 4-16 %
Humedad del combustible medio muerto (HCMM):	Valores mínimos del 7-19 %
Combustibles vivos:	Participación condicionada a las acumulaciones de muerto (1 HR) en la estructura de combustible
Emisión de focos secundarios:	Poco probable, o a corta distancia
Simultaneidad:	Poco probable
Fuego de copas:	Poco probable (Antorcheos puntuales o por rodales)
Intervalo más desfavorable:	13:00-19:00 horas

IPP	Comportamiento General
Bajo	Baja disponibilidad de combustibles. Ignición posible en fino muerto, pero en condiciones desfavorables para una propagación sostenida, dando lugar a desarrollos discontinuos y perímetros irregulares. Cierta capacidad de propagación en las horas centrales. Dentro de capacidad de extinción.
Moderado	Escenario que representa condiciones ambientales que permiten el inicio y posterior propagación del incendio en condiciones de comportamiento del fuego y potencial de desarrollo moderadas. Bajas intensidades y velocidades de propagación en aquellas estructuras de combustible que consigan sostener una propagación. Incendios que propagan dentro de capacidad de extinción. Antorcheos puntuales. Focos secundarios puntuales a corta distancia.

SEGUIMIENTO Y EVOLUCIÓN

PRECIPITACIÓN ÚLTIMOS 7 DIAS

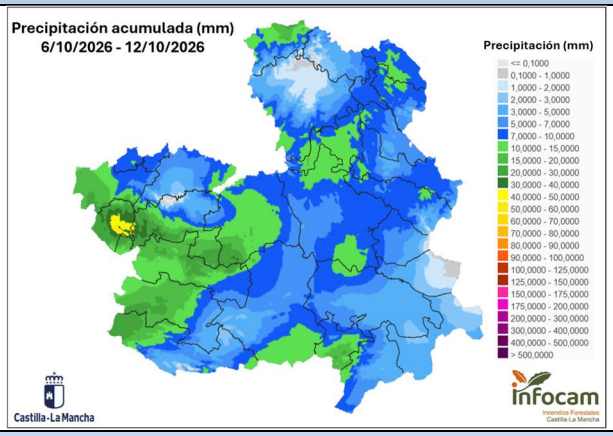

SEGUIMIENTO INTERVENCIONES ÚLTIMOS 15 DÍAS

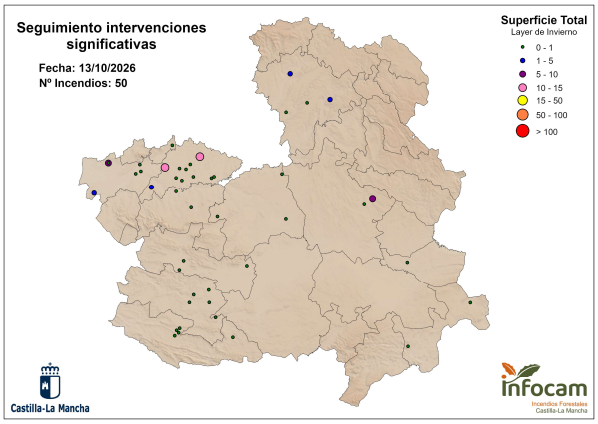

EVOLUCIÓN ESTRÉS HÍDRICO

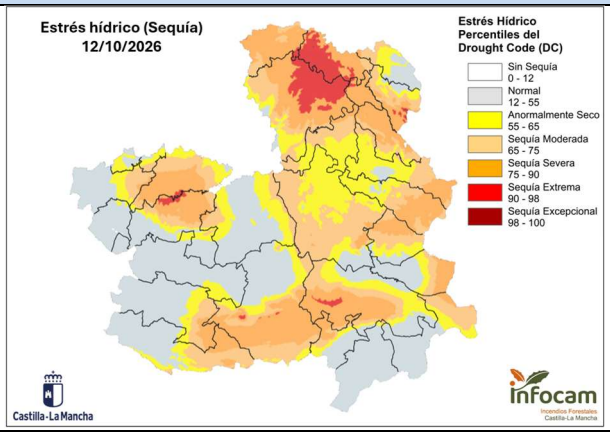

ESCENARIO DE PROPAGACIÓN

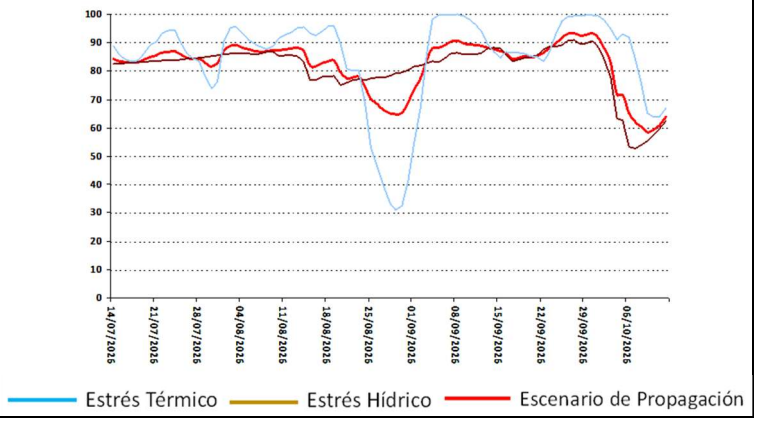

COMPORTAMIENTOS DE FUEGO OBSERVADOS (Últimos 7 días)

INCENDIOS FORESTALES

A continuación, se presenta una relación de los incendios más relevantes de la semana del 05 al 11 de octubre, reflejando los comportamientos descritos en el apartado "INCIDENCIAS Y ESCENARIO DE PROPAGACIÓN".

Malpica de Tajo (TO)
08/10/2026

Espinosa de Henares (GU)
10/10/2026

Brazatortas (CR)
11/10/2026

Alcoléa de Calatrava (CR)
11/10/2026

AVANCE SEMANAL (METEOGRAMAS)

Gráficos por provincias que indican, de arriba abajo:

- Nubosidad a tres alturas;
- Presión, hPa
- Dirección y velocidad de viento (línea verde, en nudos)
- Témperaturas máxima y mínima y punto de rocio
- Humedad Relativa, %
- Histograma, previsión de precipitación, mm

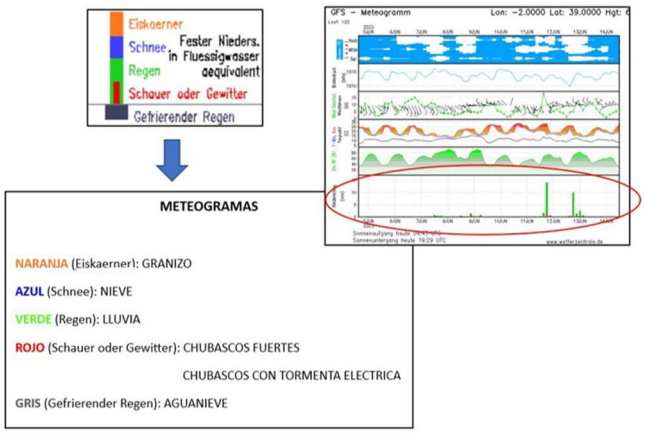

Guadalajara

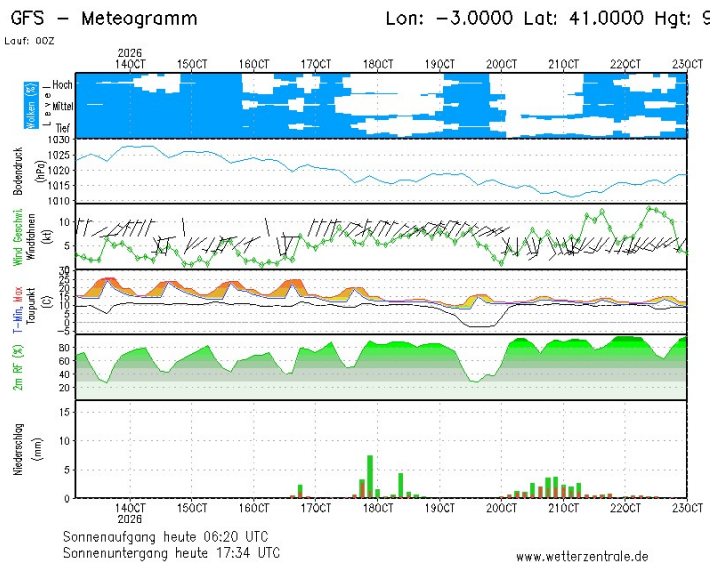

Toledo

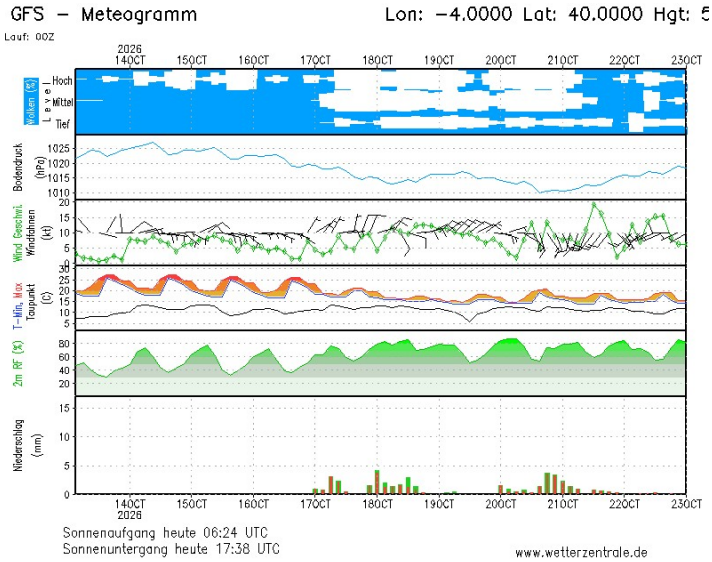

Cuenca

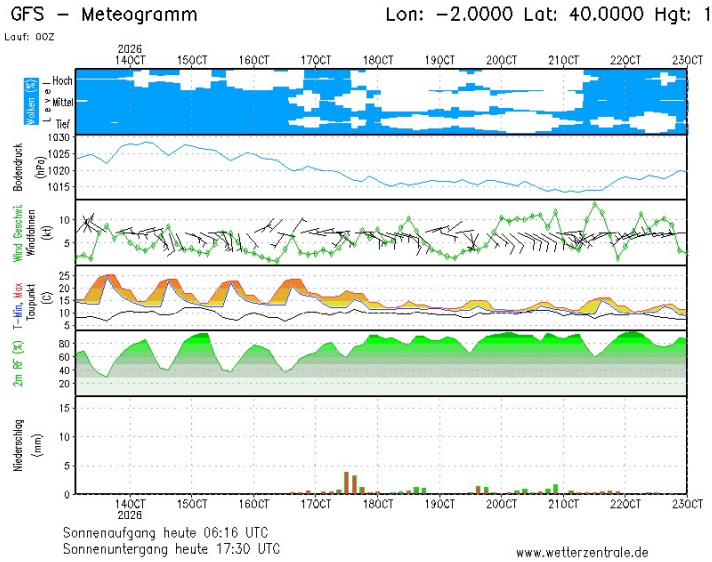

Ciudad Real

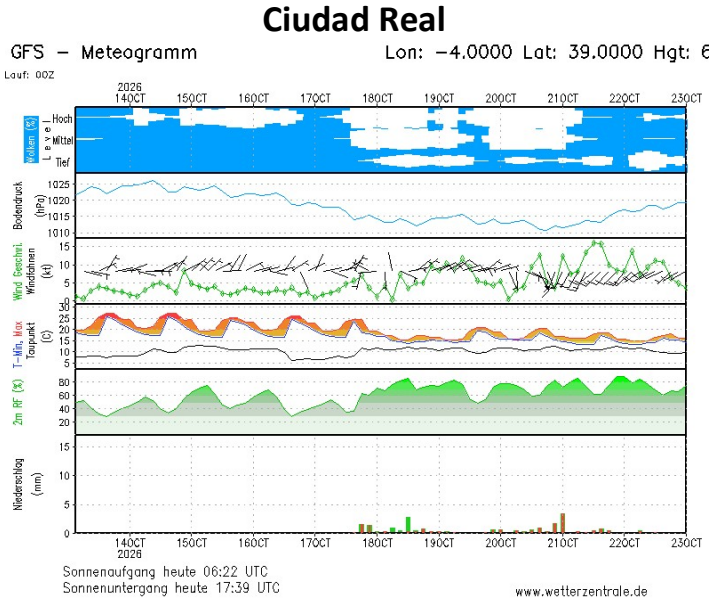
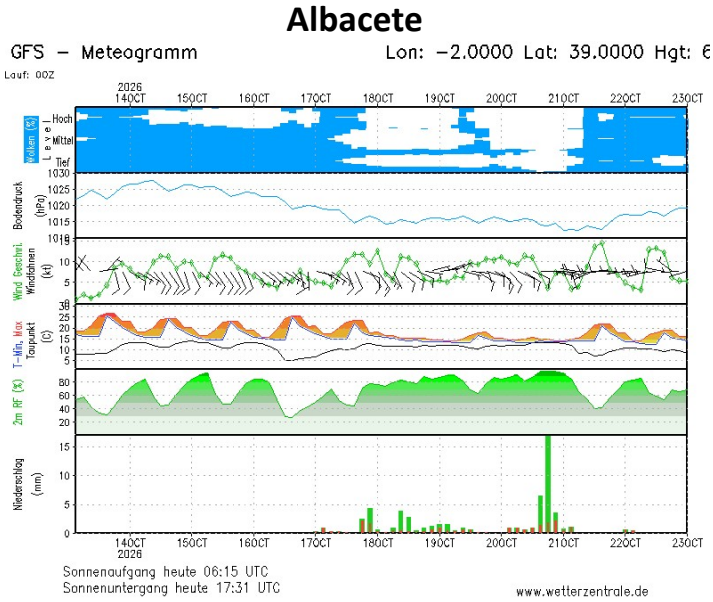
Albacete