Consejería de Desarrollo Sostenible
Viceconsejería de Medio Ambiente
Centro Operativo Regional de L.C.I.F.
UNAP

BOLETÍN DE RIESGO POR INCENDIO FORESTAL

del 23 al 29 de noviembre de 2026

Castilla-La Mancha

NIVEL DE PELIGRO: Bajo

Índice de Propagación Potencial de Incendios Forestales

IPP previsto para los días del 24 al 30 de noviembre de 2026

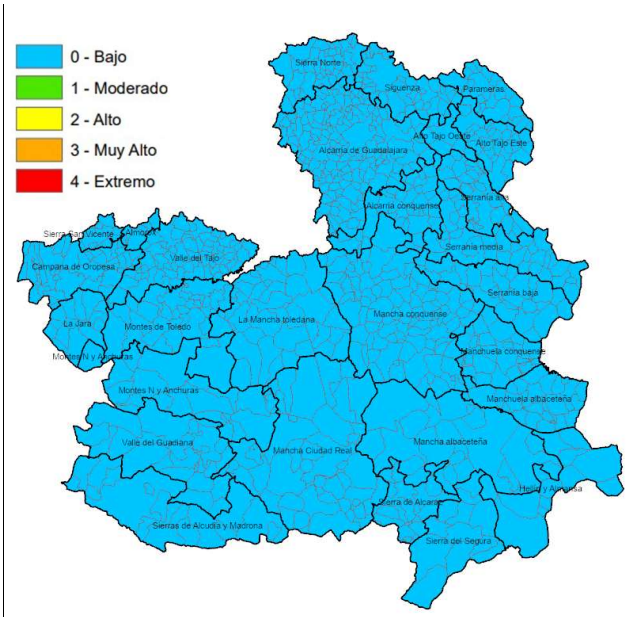

QUÉ HEMOS TENIDO

INCIDENCIAS Y ESCENARIO DE PROPAGACIÓN:

Las intervenciones por actividad de fuego durante la semana han sido nulas, registrándose únicamente igniciones en áreas agrícolas sin propagaciones reseñables. El escenario de propagación ha mejorado significativamente como consecuencia de las precipitaciones registradas durante los diferentes episodios, favoreciendo una disminución general del estrés hídrico, siendo aún alto en áreas del E. Por el contrario, el estrés térmico continúa presentando valores elevados, asociados a episodios de temperaturas anormalmente altas para la época. Pese a estas oscilaciones, el escenario general presenta condiciones menos favorables para el inicio y desarrollo de propagaciones sostenidas.

Forestal: 1TO **No Forestal:** 1GU **Otras intervenciones:** 1AB

ESCENARIO METEOROLÓGICO:

La semana estuvo marcada por una circulación atlántica de componente W, asociada al paso sucesivo de frentes y vaguadas que mantuvieron la inestabilidad en buena parte de la región. Durante los primeros días predominaron los cielos nubosos, con precipitaciones débiles y dispersas, acompañadas de brumas y nieblas en áreas montañosas. A mediados de semana se registraron las precipitaciones más destacadas, avanzando de W a E, con mayor incidencia en el W de TO y la Serranía de Cuenca y menor afectación en el extremo sureste regional. El viento de W-SW se intensificó durante estas jornadas, con intervalos fuertes y rachas muy fuertes en zonas elevadas de CU, AB, este de GU y Montes de Toledo. Las temperaturas experimentaron un ascenso transitorio el miércoles, seguido de un descenso generalizado a partir del jueves, especialmente de las mínimas. A finales de semana disminuyó la intensidad del viento y se produjo una relativa estabilización atmosférica, aunque persistieron la nubosidad y las nieblas, con un repunte de las máximas previo a la llegada de un nuevo frente atlántico. Este dejó precipitaciones principalmente en sectores occidentales y septentrionales, un nuevo descenso térmico y rachas de viento muy fuertes durante las primeras horas del domingo, con posterior apertura de claros y precipitaciones resid30/11/2026uales en áreas montañosas.

QUÉ PODEMOS ESPERAR

ESCENARIO METEOROLÓGICO:

La semana estará marcada inicialmente por un bloqueo anticiclónico en latitudes altas que favorecerá la entrada de una masa de aire frío de componente norte y noroeste sobre la Península. Tras un lunes relativamente estable, entre el martes y el miércoles se esperan precipitaciones generalmente débiles que barrerán la región de oeste a este, con mayor incidencia en el oeste de Toledo y Ciudad Real y en los sistemas montañosos del norte regional. La entrada de aire frío en altura favorecerá los chubascos postfrontales, con una cota de nieve en torno a los 1.800 metros. Durante el jueves y el viernes se prevé una disminución de la inestabilidad, mientras que de cara al fin de semana persiste la incertidumbre entre el reforzamiento de una dorsal anticiclónica y la llegada de nuevas vaguadas atlánticas que podrían reactivar las precipitaciones, especialmente en la mitad occidental. Las temperaturas máximas descenderán durante los días centrales de la semana, con una posible recuperación hacia el fin de semana, mientras que las mínimas bajarán de forma más acusada a partir del miércoles, favoreciendo las heladas en zonas altas y enclaves habitualmente fríos. Las HR mínimas se mantendrán elevadas durante los episodios de precipitación, descendiendo en las horas centrales de las jornadas más estables, con buenas recuperaciones nocturnas generalizadas.

ESCENARIO DE INCENDIO:

Las precipitaciones previstas entre el martes y el miércoles limitarán la disponibilidad del combustible fino muerto, especialmente en la mitad occidental de la región y los sistemas montañosos del norte, mientras que, en los sectores orientales y surorientales, previsiblemente menos afectados por las lluvias, podrán mantenerse ventanas de disponibilidad durante las horas centrales del día. El descenso térmico y las buenas recuperaciones nocturnas de humedad relativa contribuirán a limitar dicha disponibilidad, aunque la mayor estabilidad prevista a partir del jueves podría favorecer un secado progresivo del combustible fino muerto superficial, especialmente en zonas de solana. De cara al fin de semana, su evolución estará condicionada por la posible llegada de nuevos frentes atlánticos o la consolidación de condiciones anticiclónicas.

Por lo que se esperan, en general, incendios de baja intensidad y propagaciones discontinuas en los sectores con mayor humedad del combustible, pudiendo producirse propagaciones sostenidas en combustible fino muerto (espartizales) en aquellas zonas menos afectadas por las precipitaciones, especialmente hacia el este y sureste regional. Durante las jornadas de paso frontal y postfrontal, el viento de componente norte y noroeste podrá convertirse en el principal factor condicionante de la dirección y velocidad de propagación, especialmente en zonas expuestas y estructuras de combustible con continuidad. La participación del combustible vivo se prevé limitada, así como la probabilidad de focos secundarios y antorcheos, quedando estos fenómenos condicionados a la disponibilidad local del combustible y a la intensidad del viento.

INFORMACIÓN METEOROLÓGICA

LEYENDA	Albacete	Ciudad Real	Cuenca	Guadalajara	Toledo
T. Máx. (°C)	12-22	11-17	8-14	11-13	11-14
HR Mín. (%)	30-60	40-70	30-60	40-70	40-60

Viento (km/h)

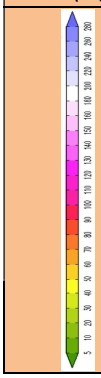

23/11/2026 14:00 h

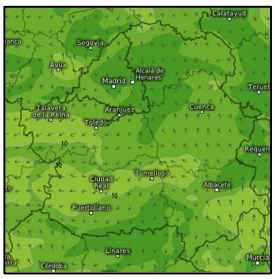

24/11/2026 14:00 h

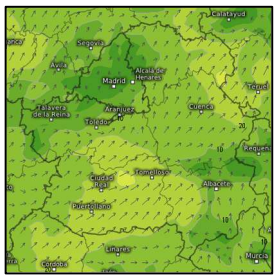

25/11/2026 14:00 h

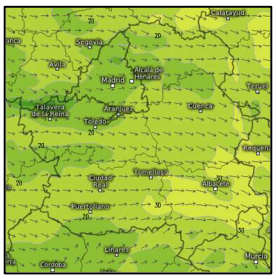

26/11/2026 14:00 h

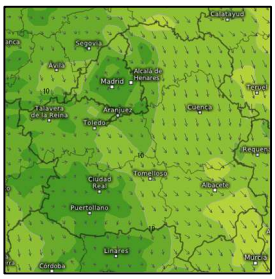

En cuanto al viento, se espera un incremento de su intensidad durante el martes y especialmente el miércoles, con un predominio inicial de la componente suroeste, rolando posteriormente a oeste y noroeste, con velocidades de 20-30 km/h y localmente superiores, especialmente en la mitad oriental de la región. A partir del jueves se prevé una disminución generalizada de su intensidad.

Disponibilidad de combustibles	
Humedad del combustible fino muerto (HCFM):	Valores mínimos del 5-16 %
Humedad del combustible medio muerto (HCMM):	Valores mínimos del 8-19 %
Combustibles vivos:	Participación condicionada a las acumulaciones de muerto (1 HR) en la estructura de combustible.
Emisión de focos secundarios:	Poco probable, o a corta distancia.
Simultaneidad:	Poco probable
Fuego de copas:	Poco probable (Antorcheos puntuales)
Intervalo más desfavorable:	13:00-18:00 horas

IPP	Comportamiento General
Bajo	Baja disponibilidad de combustibles. Ignición posible en fino muerto, pero en condiciones desfavorables para una propagación sostenida, dando lugar a desarrollos discontinuos y perímetros irregulares. Cierta capacidad de propagación en las horas centrales. Dentro de capacidad de extinción.

SEGUIMIENTO Y EVOLUCIÓN

PRECIPITACIÓN ÚLTIMOS 7 DIAS

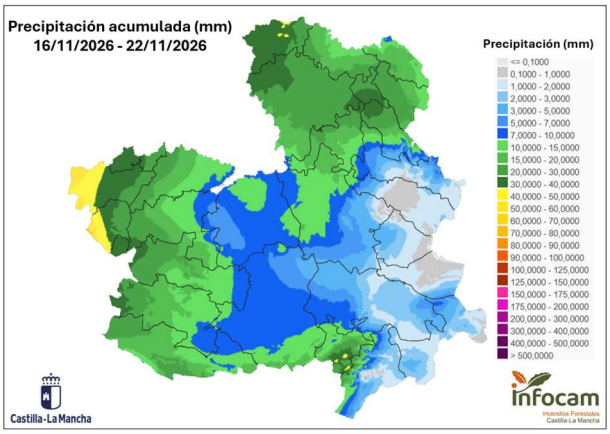

SEGUIMIENTO INTERVENCIONES ÚLTIMOS 15 DÍAS

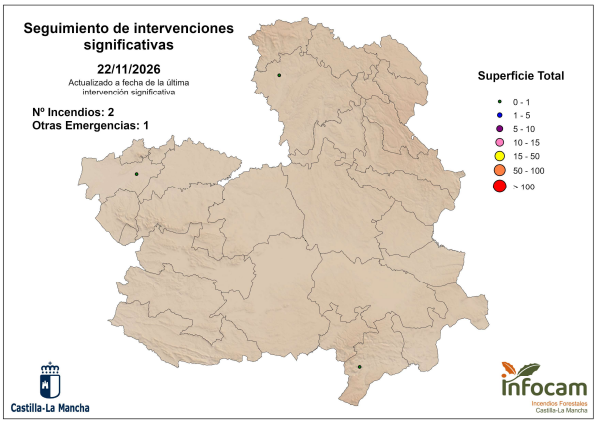

EVOLUCIÓN ESTRÉS HÍDRICO

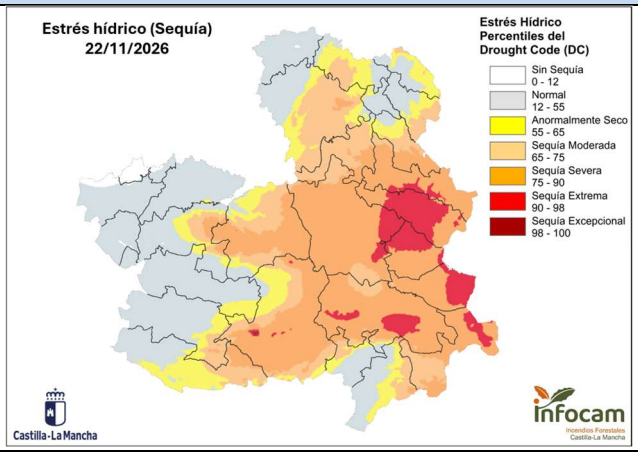

ESCENARIO DE PROPAGACIÓN

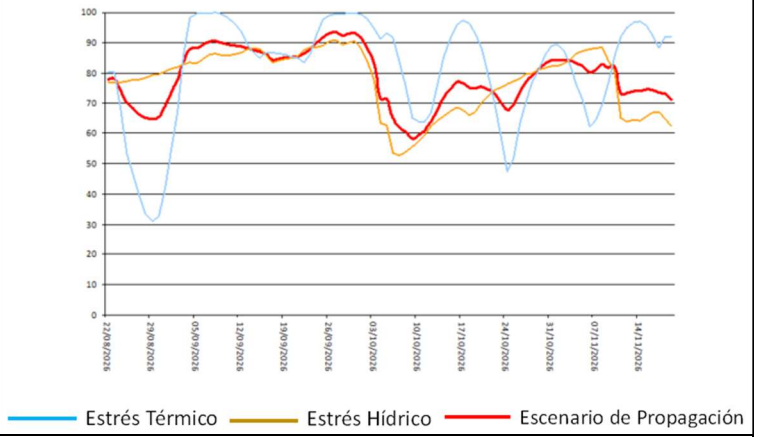

AVANCE SEMANAL (METEOGRAMAS)

Gráficos por provincias que indican, de arriba abajo:

- Nubosidad a tres alturas;
- Presión, hPa
- Dirección y velocidad de viento (línea verde, en nudos)
- Témperaturas máxima y mínima y punto de rocio
- Humedad Relativa, %
- Histograma, previsión de precipitación, mm

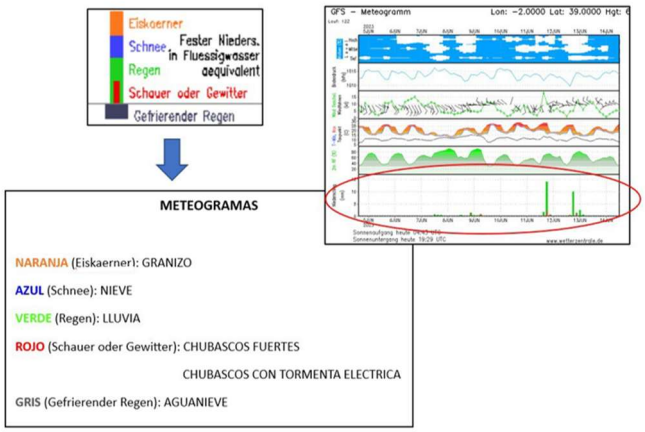

Guadalajara

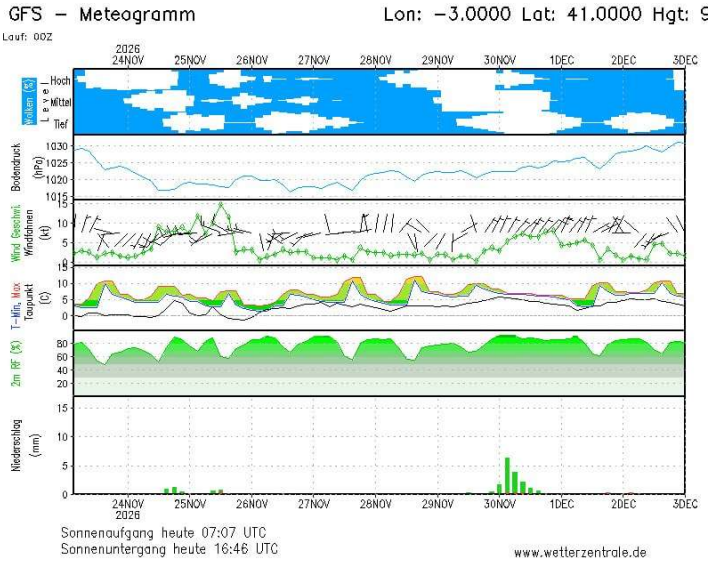

Toledo

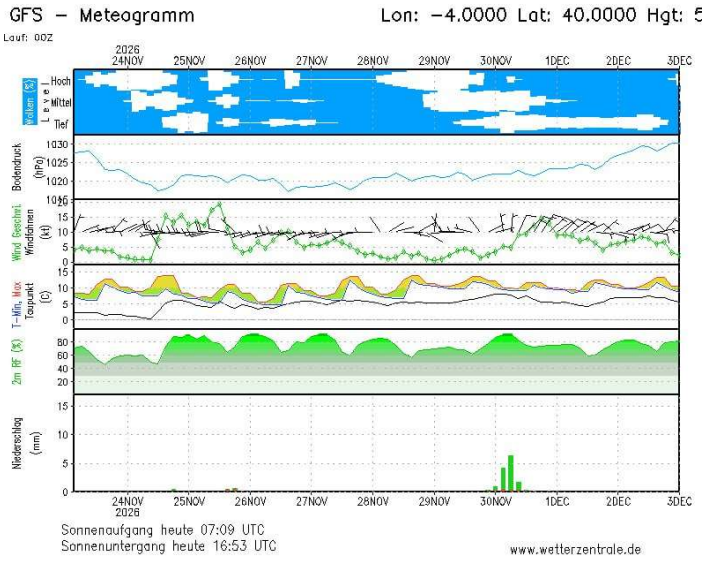

Cuenca

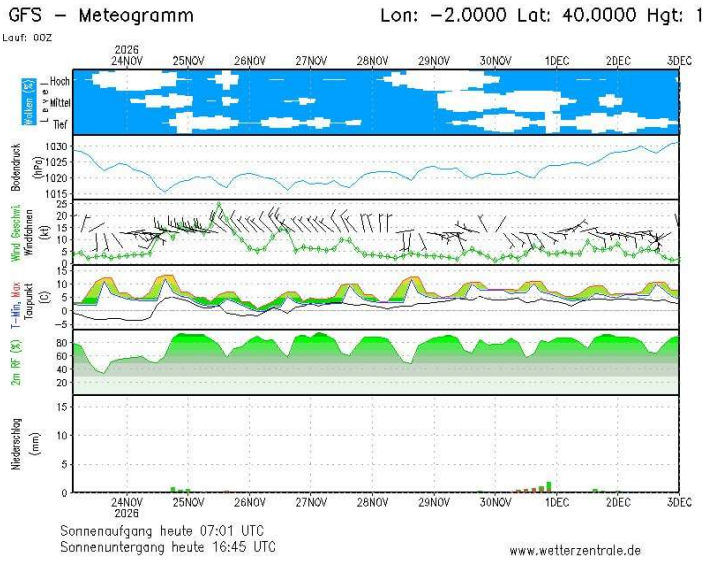

Ciudad Real

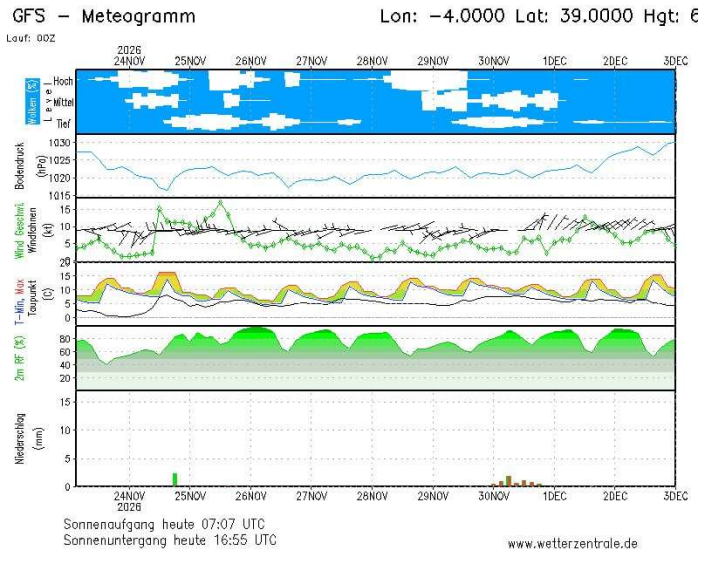

Albacete

